மதுரை மாவட்டக் கல்வெட்டுகள்

தொகுதி - II

MADURAI DISTRICT INSCRIPTIONS

VOLUME - II

மதுரை மாவட்டக் கல்வெட்டுகள்

தொகுதி – II

பொதுப் பதிப்பாசிரியர்

முனைவர் **சீதாராம் குருமூர்த்தி** இ.ஆ.ப.,
முதன்மை ஆணையர்

பதிப்பாசிரியர்கள்

பொ. இராசேந்திரன்
முனைவர் **வெ. வேதாசலம்**
முனைவர் **செ. சாந்தலிங்கம்**

தமிழ்நாடு அரசு தொல்லியல்துறை
சென்னை - 600 008.

2008

BIBLIOGRAPHICAL DATA

Title	:	MADURAI MAVATTAK KALVETTUGAL VOL. II (Inscriptions of Madurai District Vol. II)
Editor	:	Principal Commissioner
Copy right	:	T.N. State Dept. of Archaeology
Subject	:	History
Language	:	Tamil
Editor	:	First
Publication No.	:	198
Year	:	2008
Type point	:	11 pt.
No. of Pages	:	292
Paper used	:	80 GSM Maplitho
Typesetter	:	Pavai Printers (P) Ltd., #6 (142), Jani Jan Khan Road, Royapettah, Chennai - 600 014. Ph: 28482441, 28482973
Printer	:	TAMCOS Royapettah, Chennai - 600 014.
Publisher	:	State Dept. of Archaeology Tamil Valarchi Valaagam Halls Road, Egmore, Chennai - 600 008.
Price	:	Rs. 172/-

பதிப்புரை

பண்டைத் தமிழகச் சமுதாயத்தினைப் பல்வேறு கோணங்களில் அறிந்து கொள்ள உதவும் ஆவணங்களாக விளங்குபவை கல்வெட்டுகளாகும். ஏறத்தாழ தமிழகத்தின் எல்லா நிலப்பரப்புகளிலும் இக்கல்வெட்டுகள் பரவலாக உள்ளன. இவை அவ்வப்பகுதி கல்வெட்டு ஆர்வலர்கள், பொதுமக்கள் ஆகியோர் உதவியுடன் அறியப் பட்டும் தமிழ்நாடு அரசு தொல்லியல் துறையால் ஊர்வாரியாக கள ஆய்வு மேற் கொள்ளப்பட்டும் படியெடுக்கப்பட்டு வருகின்றன. படியெடுக்கப்பட்ட கல்வெட்டுகள் படித்தறியப்பட்டு இன்றைய எழுத்தில் அச்சிட்டு நூல்களாக வெளியிடப்பட்டும் வருகிறது.

மதுரை மாவட்டத்தில் உள்ள கல்வெட்டுகள் 2003 -2004 ஆம் ஆண்டுகளில் தொடர்ச்சியாக படியெடுக்கப்பட்டன. படியெடுக்கப்பட்ட கல்வெட்டுகளில் மதுரை வடக்கு, மேலூர் ஆகிய வட்டக் கல்வெட்டுகள் முதல் தொகுதியாக ஏற்கனவே இத்துறை யால் வெளியிடப்பட்டுள்ளன. இந்த இரண்டாம் தொகுதியில் பேரையூர், திருமங்கலம், உசிலம்பட்டி ஆகிய வட்டக் கல்வெட்டுகள் உள்ளன. இக்கல்வெட்டுகள் கி.மு. இரண்டாம் நூற்றாண்டு தொடங்கி பத்தொன்பதாம் நூற்றாண்டு இறுதி வரையிலான காலத்தைச் சேர்ந்தவை. தமிழ்-பிராமி, வட்டெழுத்து மற்றும் தமிழ் எழுத்துக்களில் அமைந்தவை. சோழ நாட்டில் தமிழ் எழுத்தில் கல்வெட்டுகளைப் பொறித்த முதலாம் இராசராசசோழன், பாண்டிய நாட்டைச் சேர்ந்த இப்பகுதியில் தனது கல்வெட்டுகளை வட்டெழுத்திலும் தமிழ் எழுத்திலும் பொறித்துள்ளான். அவனுக்குப் பின் வந்த சோழர் மற்றும் பாண்டிய மன்னர்கள் தமிழில் கல்வெட்டுகளை இப்பகுதியில் பொறித்துள்ளனர். இது சோழர் ஆட்சியின் காரணமாக வட்டெழுத்து வழக்கொழிந்து தமிழ் எழுத்து இடம்பெற்றதைக் காட்டுவதாகும்.

இத்தொகுதிக் கல்வெட்டுகளை இத்துறை அலுவலர்கள் திரு. பொ.இராசேந்திரன், முனைவர் வெ. வேதாசலம், முனைவர் சொ. சாந்தலிங்கம் ஆகியோர் படித்துப் பதிப்பித்துள்ளனர். முனைவர் சு. இராசகோபால் நூலாக்கம் செய்துள்ளார். கல்வெட்டுகள் படியெடுப்பதில் மேற்சொன்ன அலுவலர்கள் மற்றும் இளநிலைக் கல்வெட்டாய்வாளர் திரு. இரா. செயராமன் வழிகாட்டலில் திரு. ம. மதிவாணன், திரு. பெ. முருகேசன், திரு. கு. அன்பழகன், திரு. சி. ஜோதி, திரு. அ. முத்துச்சாமி ஆகியோர் முனைந்து பணி யாற்றியுள்ளனர். கல்வெட்டுகளின் சொல்லடைவும் திரு. கு. குமரவேல், கல்வெட்டு படியெடுப்பவரால் தயாரிக்கப்பட்டுள்ளது. இவர்கள் அனைவரையும் பாராட்டி மகிழ்கின்றேன்.

கல்வெட்டு நூல்களைத் தங்கள் ஆய்வுக்கும் பொது அறிவுக்கும் பயன்படுத்தும் ஆய்வாளர்கள், மாணவர்கள், ஆர்வலர்கள் மற்றும் பொது மக்கள் கூடுதலாகப் பழமைச்

சின்னங்களைப் பாதுகாக்கும் விழிப்புணர்வையும் ஏற்படுத்த வேண்டும் என்று அன்புடன் கேட்டுக்கொள்கின்றேன்.

நிதி ஒதுக்கீடு நல்கி துறையின் நூல் வெளியீட்டுப் பணிகளை ஊக்குவித்து வரும் தமிழ்நாடு அரசிற்கு எனது நன்றியைத் தெரிவித்துக் கொள்கின்றேன்.

சீதாராம் குருமூர்த்தி
முதன்மை ஆணையர்

11-03-2008
சென்னை - 8.

உள்ளடக்கம்

		பக்கம்
பதிப்புரை		v
முன்னுரை		ixi
Introduction		xiii
Summary of Inscriptions		xvii
பேரையூர் வட்டம்		
1.	மேலத்திருமாணிக்கம்	1
2.	மள்ளபுரம்	74
3.	பழையூர்	75
4.	சின்னபூலாம்பட்டி	79
5.	வெள்ளமடம்	80
6.	சந்தையூர்	81
7.	மீனாட்சிபுரம்	83
8.	ஈஸ்வரப்பேரி	84
9.	பேரையூர்	92
10.	கீழபட்டி	99
11.	தும்மநாயக்கன்பட்டி	100
திருமங்கலம் வட்டம்		
12.	சாத்தங்குடி	101
13.	நல்லமறம்	103
14.	முத்துலிங்காபுரம்	111
15.	கள்ளிக்குடி	115
16.	உலகாணி	120
17.	உறப்பனூர்	123
18.	நிலையூர்	125
19.	பச்சைகோபன்பட்டி	126
20.	திரளி	127

பக்கம்

21.	புளியக் கவுண்டன்பட்டி	129
22.	வடக்கம்பட்டி	131
23.	கொக்குலாஞ்சேரி	132
24.	நெடுங்கரை	142
25.	அலப்பலச்சேரி	143
26.	கூத்தியார் குண்டு	144
27.	கூடக்கோயில்	145
28.	சிந்துபட்டி	147

உசிலம்பட்டி வட்டம்

29.	திடியன்	156
30.	அல்லிகுண்டம்	167
31.	எழுமலை	171
32.	ஆனையூர்	174
33.	கட்டக்கருப்பன்பட்டி	205
34.	கொங்கற்புளியன் குளம் (திருமங்கலம் வட்டம்)	206

கல்வெட்டுக்களின் சொல்லடைவு 207

படங்கள் 247

முன் அட்டை : ஆனையூர் கோயில் விமானங்கள்

பின் அட்டை : ஆனையூர் கோயில், மண்டபம், இறைவன், இறைவி, நந்தி, மண்டபத்தூண் கல்வெட்டு, ஆனையூர் மடை மற்றும் உறப்பனூர் மடைக் கல்வெட்டுகள்.

முன்னுரை

தமிழ்நாடு அரசு தொல்லியல் துறை கடந்த ஆண்டுகளில் தீவிரக் கல்வெட்டுப் படியெடுக்கும் திட்டத்தின் கீழ் பல மாவட்டங்களில் உள்ள கல்வெட்டுகளைப் படியெடுத் துள்ளது. அவற்றைப் படித்து கல்வெட்டுத் தொகுதி நூல்களாகவும் வெளியிட்டு வருகிறது. இம்முறையில் மதுரை மாவட்டத்தில் படியெடுத்த கல்வெட்டுகளின் ஒரு பகுதி முதல் தொகுதியாக ஏற்கனவே வெளியிடப்பட்டுள்ளது. மேலூர், மதுரை வடக்கு வட்டங்களில் படியெடுத்த கல்வெட்டுகள் அதனில் இடம் பெற்றுள்ளன. தற்போது பேரையூர், உசிலம்பட்டி, திருமங்கலம் ஆகிய வட்டங்களில் படியெடுத்த கல்வெட்டுகள் இரண்டாம் தொகுதியாக வெளியிடப்படுகிறது.

இத்தொகுதியில் முற்காலப் பாண்டியர் காலத்திலிருந்து அண்மைக்காலம் வரையிலான கல்வெட்டுகள் இடம் பெற்றுள்ளன. முற்காலப் பாண்டியர், சோழர், பிற்காலப் பாண்டியர், நாயக்கர் காலத்தினைச் சார்ந்த கல்வெட்டுகள் இவற்றில் அடங்கும். இவை இடைக்காலத் தமிழ்நாட்டு வரலாற்றின் உருவாக்கத்திற்கு உறுதுணை புரியும் அடிப்படை ஆதாரங்களாகும். அரசியல், பொருளியல், சமுதாயம், சமயம், கலை, நாகரிகம் தொடர்பான பல செய்திகள் இக்கல்வெட்டுகளில் காணப்படுகின்றன.

பேரையூர் வட்டம்

பேரையூர் வட்டத்தில், மேலத்திருமாணிக்கம், மள்ளபுரம், மீனாட்சிபுரம், ஈஸ்வரப் பேரி, பேரையூர் முதலிய இடங்களில் பல முக்கிய கல்வெட்டுகள் உள்ளன. மீனாட்சி புரத்திலுள்ள ஏரி மடையில் கி.பி. ஒன்பதாம் நூற்றாண்டைச் சார்ந்த வட்டெழுத்துக் கல்வெட்டு உள்ளது. இது அரிகேசரி நல்லூர் சாந்தன் படையான் கசிவாகரணத் தட்டான் என்ற கல்தச்சன் இந்த ஏரியின் மடையைச் செய்வித்ததைக் கூறுகிறது.

மேலத் திருமாணிக்கத்திலுள்ள சிவன் கோயில் ஆயிரம் ஆண்டுகள் பழமை யானது. கள ஆய்வின்போது சோழன் தலைகொண்ட வீரபாண்டியன் (கி.பி.946-966) காலத்துக் கல்வெட்டுகள் இரண்டும் இராசேந்திர சோழன் காலத்துக் கல்வெட்டு ஒன்றும் இக்கோயிலில் கண்டறியப்பட்டன. இவை இக்கோயில் திருப்பணியின்போது திருச்சுற்றுச் சுவரிலும் அம்மன் கோயில் திருச்சுற்றின் தரைப்பகுதியிலும் வைத்துக் கட்டப்பட்டு பல துண்டுக் கல்வெட்டுகளாகி விட்டன. மேலத்திருமாணிக்கம் என்ற ஊரின் பழம்பெயர் திருமணிக்கயம் ஆகும். கோயிலின் பெயர் கல்வெட்டுகளில் திருமணிக் கயமுடைய நாயனார் கோயில் என்று குறிப்பிடப்படுகிறது. திருமணிக்கயமும் அதனைச் சார்ந்த பகுதிகளும் தென்முட்ட நாடு என்ற பழைய நாட்டுப் பிரிவில் இருந்துள்ளன.

மேலத் திருமாணிக்கத்தில் கண்டறியப்பட்ட வீரபாண்டியன் கல்வெட்டு அவனைச் 'சோழனை எறிஞ்ச வீரபாண்டியன்' என்று சற்று மாறுபட்ட பெயரில் சுட்டுகிறது. இதுவரை கிடைத்துள்ள இவனது கல்வெட்டுகள் 'சோழன் தலை கொண்ட வீரபாண்டியன்' என்றே இவனைக் குறிப்பிடுகின்றன. இதற்கு மாறாக இக்கல்வெட்டு சோழனை வென்றவன் என்ற பொருளில் சோழனை எறிஞ்ச வீரபாண்டியன் என்று

அழைக்கின்றது. இங்குள்ள இவனது வட்டெழுத்துக் கல்வெட்டுகள் இரண்டும் முட்ட நாட்டுத் திருமணிக்கயத்துத் திருமூலத்தானத்துப் பெருமானடிகளுக்கு (சிவன் கோயிலுக்கு) விளக்குகள் எரிப்பதற்காக ஆடுகள் தானமாகத் தந்ததைப் பற்றிக் கூறுகின்றன. முதலாம் இராசேந்திர சோழனின் கி.பி. பதினோராம் நூற்றாண்டு கல்வெட்டு அவனது புகழைப் பேசும் 'திருமன்னி வளர' என்று தொடங்கும் மெய்க்கீர்த்திப் பகுதியுடன் மட்டும் காணப்படுகிறது. எஞ்சிய பகுதி இக்கோயிலின் பிற்காலத் திருப்பணியின் போது மறைந்திருக்க வேண்டும்.

கி.பி. 13 ஆம் நூற்றாண்டைச் சார்ந்த மாறவர்மன் விக்கிரமபாண்டியன், குலசேகர பாண்டியன், முதலாம் மாறவர்மன் சுந்தரபாண்டியன் ஆகியோரின் பல கல்வெட்டுகள் மேலத் திருமாணிக்கம் கோயிலில் உள்ளன. பிற்காலப்பாண்டியர் காலக் கல்வெட்டுகள் திருப்பணியின் போது இடம் மாறி திருச்சுற்றுச் சுவர்களில் வைத்துக் கட்டப்பட்டுள்ளன. மாறவர்மன் விக்கிரமபாண்டியன் கல்வெட்டு இப்பகுதியில் பிராமணர் குடியிருப்பான பிரமதேயம் அமைக்கப்பட்டுப் பிராமணர்கள் பெற்ற பங்குகளைப் பற்றித் தெரிவிக்கிறது. சோழப்பாண்டியச் சதுர்வேதி மங்கலம், குலசேகர சதுர்வேதி மங்கலம், வீரபாண்டியச் சதுர்வேதி மங்கலம் என்ற பெயர்களில் இப்பகுதியில் இருந்த பல பிரமதேய ஊர்கள் பற்றிப் பிற்காலப் பாண்டியர் கல்வெட்டுகள் தெரிவிக்கின்றன. பிற்காலப் பாண்டியர் கல்வெட்டுகள் இக்கோயிலுக்குக் கொடுக்கப்பட்ட பல தானங்கள் பற்றி எடுத்துக் கூறுகின்றன. அவற்றில் ஒன்று குலசேகர பாண்டியன் பெயரால் வைகாசித் திருநாளில் அவன் பிறந்த நட்சத்திரத்தன்று சிறப்புவழிபாடு செய்வதற்காக வெள்ளெரிசிலான குலசேகரநல்லூர் என்ற ஊர் தேவதானமாகத் தரப்பட்டதைச் சொல்வதாகும்.

மள்ளபுரத்திலுள்ள வீர ஒவம்மாள் கோயிலில் தீப்பாய்ந்து இறந்த பெண்ணிற்காக எடுக்கப்பட்ட கல்வெட்டு உள்ளது. மள்ளபுரம் சீவல் சின்னப்பரெட்டியார் பெண்சாதி வீரராகம்மாள் தீப்பாய்ந்து உயிர் நீத்ததை இக்கல்வெட்டு கூறுகிறது. மேலும் மதுரைத் தலபுராணத்தில் குறிப்பிட்டபடி எழுதப்பட்டது என்றும் தெரிவிக்கிறது. தீப்பாய்ந்து இறந்து போன இப்பெண்ணிற்காக எடுக்கப்பட்ட கோயிலைச் சுற்றியமைந்த கல்மண்டபத்தினை மல்லையநாயக்கர் பட்டியைச் சார்ந்த பாப்பு ரெட்டியாரை முதன்மையாக வைத்துக்கொண்டு சந்தையூர், கன்னாபட்டி பூசாரி திருப்பரெட்டியார் குடிமக்கள், மேல்மாந்தை பூசாரி சின்னப்ப ரெட்டியார் குடிமக்கள் சேர்ந்து கட்டியதாகக் கல்வெட்டு கூறுகிறது.

T கல்லுப்பட்டி அருகில் தேவன் குறிச்சி மலையிலுள்ள அக்கினீசுவரர் கோயிலில் சோணாடு வழங்கியருளிய சுந்தரபாண்டியன் காலத்துத் துண்டுக் கல்வெட்டுகள் காணப்படுகின்றன. இவை இக்கோயிலுக்குக் கொடுக்கப்பட்ட நிலக்கொடை மற்றும் திருவிளக்குக் கொடைகள் பற்றித் தெரிவிக்கின்றன.

பேரையூர் சுப்பிரமணிய சுவாமி கோயிலில் தும்பிச்சி நாயக்கர் காலத்தில் செய்யப்பட்ட தானங்களைத் தெரிவிக்கும் கல்வெட்டுகள் காணப்படுகின்றன. இக்கோயிலுக்கு அருகிலுள்ள மலை மேலுள்ள மல்லிகார்ச்சுனர் கோயிலின் பின்புறமுள்ள பாறையில் சடையவர்மன் வீரபாண்டியனின் கல்வெட்டு செங்குடிநாட்டுக் கடுங்கோமங்கலத்து ஊரவையினர் எடுத்த முடிவின்படி கருங்குள நாயனாரான திருநெற்சுரமுடைய நாயனார்க்குத் தேவதானமாக நிலம் விற்றுக் கொடுக்கப்பட்டதைக் கூறுகிறது.

கொக்குலாஞ்சேரியிலுள்ள காமாட்சியம்மன் கோயிலில் பிற்காலப்பாண்டியர் காலத்துக் கல்வெட்டுகள் காணப்படுகின்றன. இவை இப்பகுதியில் இருந்த சிவன் கோயிலுக்கும் பெருமாள் கோயிலுக்கும் நிலக்கொடை போன்ற தானங்கள் அளிக்கப்பட்டதைத் தெரிவிக்கின்றன. இக்கல்வெட்டுகளில் இப்பகுதியில் இருந்த சிவன் கோயில் 'விக்கிரமபாண்டிய ஈஸ்வரம்' என்று குறிப்பிடப்படுகிறது.

திருமங்கலம் வட்டம்

திருமங்கலத்திலுள்ள சாத்தங்குடிக் கண்மாய் மடையில் முழுமையற்ற பிற்காலப் பாண்டியர் காலத்துக் கல்வெட்டு ஒன்று உள்ளது. நல்லமறம் கிருஷ்ணன் கோயிலில் உள்ள பிற்காலப் பாண்டியர் கல்வெட்டுகள் திருவிருச்சனமுடையார் கோயில் என்ற சிவன்கோயிலுக்கு அளிக்கப்பட்ட நிலக்கொடை போன்ற தானங்கள் குறித்துப் பேசுகின்றன. மேலும் இவை திருவக்னீசுரமுடையார் கோயில் என்றழைக்கப்பட்ட சிவன் கோயிலுக்குத் திருவமுது முதலிய செலவினங்களுக்காக அளிக்கப்பட்ட நிலக்கொடை பற்றிக் கூறுகின்றன.

நல்லமறத்திற்கு அருகிலுள்ள முத்துலிங்கபுரத்தில் கி.பி. பத்தாம் நூற்றாண்டு சோழன் தலை கொண்ட வீரபாண்டியன் காலத்து வட்டெழுத்துக் கல்வெட்டுகள் காணப்படுகின்றன. வையூர் பகுதியில் இருந்த சிவன்கோயில் இறைவனுக்கு கோன் சாத்தன் என்பவன் நிலக்கொடை அளித்ததை ஒரு கல்வெட்டு தெரிவிக்கிறது. மற்றொரு வட்டெழுத்துக் கல்வெட்டு திருவிளக்குக் கொடை அளித்ததை கூறுகிறது.

கள்ளிக்குடிப் பெருமாள் கோயிலில் கி.பி. 13 ஆம் நூற்றாண்டைச் சார்ந்த பிற்காலப் பாண்டியர் காலத்துக் கல்வெட்டுகள் பொறிக்கப்பட்டுள்ளன. இக்கல்வெட்டுகளில் இக்கோயில் 'புரவுவரி விண்ணகரம்' என்று அழைக்கப்படுகிறது. கள்ளிக்குடி ஊர் பிற்காலப் பாண்டியர் காலத்தில் பொற்பாதேவிச் சதுர்வேதிமங்கலம் என்ற பெயரில் பிரமதேயமாகத் திகழ்ந்துள்ளது. இவ்வூர் பகுதியில் விக்கிரமபாண்டியப் பேரேரி, குமர நாராயணப் பேரேரி, இராசிங்கப் பேரேரி, கோவிந்தனேரி என்ற பெயர்களில் பல பாசனக் குளங்கள் இருந்தமையைக் கள்ளிக்குடியிலுள்ள முதலாம் மாறவர்மன் சுந்தரபாண்டியன் கல்வெட்டு தெரிவிக்கிறது.

உலகாணி ஊரின் கண்மாயில் பிற்காலப் பாண்டியர் காலத்துக் கல்வெட்டு உள்ளது. இக்கல்வெட்டு இவ்வூரை உலகாணியான குலசேகரச் சதுர்வேதி மங்கலம் என்று குறிப்பிடுகிறது. மேலும் இவ்வூர்க் குளத்தில் பாசிப்பாட்டம் என்ற தண்ணீர் வரியால் வரும் வருமானத்தைக் கொண்டு உலகாணிப் பாசனக் குளத்தை ஆழப் படுத்திக் கொள்ளலாம் என்று அரசாணை அளிக்கப்பட்டதையும் தெரிவிக்கிறது. கண்டியத்தேவன் என்ற அதிகாரி இவ்வாணையை ஓலையாக ஊரவையினர்க்கு அனுப்பி வைத்ததையும் கல்வெட்டு கூறுகிறது.

உறப்பனூர் கண்மாயிலுள்ள மடையில் பராந்தக வீரநாராயணன் என்ற பாண்டிய மன்னன் பெயர்கள் ஒன்பதாம் நூற்றாண்டு எழுத்தமையில் கல்வெட்டுகளாகப் பொறிக்கப் பட்டுள்ளன. இக்கல்வெட்டுகளில் 'வீரநாராயணன்', 'கரிவரமல்லன்' என்ற பெயர்கள் குறிப்பிடப்படுகின்றன. இவ்வூர் கண்மாயின் கலிங்கில் முதலாம் இராசராச சோழன் மெய்க் கீர்த்தியைத் தாங்கி நிற்கும் வட்டெழுத்துத் துண்டுக் கல்வெட்டுகள் காணப் படுகின்றன.

கூடக்கோயில் சிவன்கோயிலுக்கு அருகிலுள்ள பாறையில் பதினோராம் நூற்றாண்டு எழுத்தமைதியில் 'ஸ்ரீகரணத்தான்' என்று ஊர்க் கணக்கன் பதவிப் பெயர் பொறிக்கப்பட்டுள்ளது. பச்சைகோபன் பட்டியிலுள்ள முதலாம் மாறவர்மன் சுந்தர பாண்டியன் கல்வெட்டு சுந்தரபாண்டியன் தாயார் வீரசோழியாழ்வார் பற்றித் தெரிவிப்பது பிற்காலப் பாண்டியர் வரலாற்றிற்குத் கிடைத்த முக்கிய செய்தியாகும். இக்கல்வெட்டு பாடல் கல்வெட்டாகும்.

திருமங்கலம் வட்டம், கொங்கற் புளியன் குளத்தில் உள்ள மூன்று தமிழ் - பிராமி கல்வெட்டுகள் இறுதியில் தரப்பட்டுள்ளன. இவை சமணத் துறவிகளுக்கான கற்படுக்கைகள் அமைத்தமை பற்றிய கல்வெட்டுகளாகும்.

உசிலம்பட்டி வட்டம்

உசிலம்பட்டிக்கு அருகிலுள்ள ஆனையூரில் முற்காலப் பாண்டியர் காலத்தில் எடுப்பிக்கப்பட்ட ஐராவதேசுவரர் கோயிலில் முற்காலப்பாண்டியர், சோழர், பிற்காலப் பாண்டியர் கல்வெட்டுகள் உள்ளன. இவற்றில் பழமையானது சோழன் தலைகொண்ட வீரபாண்டியன் கல்வெட்டாகும். இவனது கல்வெட்டுகளில் ஒன்று கடவுள் அருளால் அரசபதவி பெற்றதன் காரணமாக நிலக்கொடை அளித்ததைத் தெரிவிக்கிறது. ஆனையூரின் பழம் பெயர் கல்வெட்டுகளில் திருகுறுமுள்ளூர் என்று குறிப்பிடப் படுகிறது. இவ்வூர்ச் சிவன்கோயில் திருவக்கினிசுவரமுடையார் கோயில் என்று கல்வெட்டுகளில் அழைக்கப்படுகிறது. பத்தாம் நூற்றாண்டு வீரபாண்டியன் கல் வெட்டுகளில் ஒன்று மூர்க்க விச்சாதீரப் பல்லவரையனான சாத்தன் தமிழன், விளக்கு கொடை அளித்ததைத் கூறுகிறது.

முதலாம் இராசராசசோழன், முதலாம் இராசேந்திர சோழன் கல்வெட்டுகளோடு கி.பி. பதினோராம் நூற்றாண்டில் ஆட்சி புரிந்த சுந்தர சோழ பாண்டியன் கல்வெட்டு களும் ஆனையூர் சிவன் கோயிலில் காணப்படுகின்றன. இவை இக்கோயிலுக்கு அளித்த திருவிளக்குக் கொடைகள் குறித்து தெரிவிக்கின்றன. இங்குள்ள பிற்காலப் பாண்டியர் காலத்துக் கல்வெட்டுகளும் இக்கோயிலுக்குத் தரப்பட்ட தானங்கள் பற்றியனவாகும்.

ஆனையூர் கண்மாயிலுள்ள கல்மடைத் தூணில் கி.பி. 13 ஆம் நூற்றாண்டு கல்வெட்டு காணப்படுகிறது. பிள்ளை மகாவலி வாணாதிராயர் அகம்படி முதலிகளில் பெரியான் உய்யவந்தானான விக்கிரமசிங்கதேவன் என்பவன் இம்மடையைச் செய் வித்ததைக் கல்வெட்டு தெரிவிக்கிறது.

இவ்வாறு பல செய்திகளைத் தெரிவிக்கும் கல்வெட்டுகள் இக்கல்வெட்டு தொகுதியில் இடம் பெற்றுள்ளன. இத்தொகுதியில் காணும் கல்வெட்டு ஆவணங்கள் வரலாற்று ஆர்வலர்களுக்கும் ஆய்வாளர்களுக்கும் ஆய்வு மாணவர்களுக்கும் பெருந் துணைபுரியும் என்பதில் ஐயமில்லை.

INTRODUCTION

The Department of Archeology, Govt. of Tamilnadu, has copied and deciphered a number of inscriptions from various districts, during the "Intensive Epigraphical Survey' and as a result of this several volumes of inscriptions are being published in a very short period. "The inscriptions of Madurai District - Vol. I', is one among the above said volumes, contains the inscriptions copied from Melur and Madurai North taluks. In this second volume inscriptions copied from Usilampatti, Peraiyur and Thirumangalam taluks are included.

This volume is a good compilation of many Epigraphical records of a number of dynastis like the Pandyas, Cholas, Madurai Nayaks and Modern period. These records will be very helpful to reconstruct the medieval history of this particular region, especially in the fields of socio-political, economical, cultural and religious history of Madurai region.

PERAIYUR TALUK

Within the Peraiyur taluk a good number of inscriptions from Mela Thirumanikkam, Mallapuram, Meenakchipuram villages are copied. Among them, one Vattelutthu inscription, which dates back to the ninth century A.D., engraved on the sluice of an irrigation tank of Meenakshipuram village attracts our attention. From this inscription it is understood that the slaice of that tank was constructed by one *Sandhan Padaiyan Sasivakaranan* who was a stone Masion of *Arikesari nallur.*

From the inscriptions copied from the Siva temple at Mela Thirumanikkam Village, it is very clear that, that Siva temple is an existence at least from tenth century A.D., if not earlier. Here in this temple the inscriptions of Virapandya (946-966 A.D.), who is said to have beheaded Chola King, and the records of the popular Chola King Rajendra Chola I are significant records.

From these inscriptions it is clear that the original name of this village is *Thirumanickayam* and the present name Thirumanikkam is a corrupted form of that original name. The presiding deity of the Siva temple of this village is popularly known as *Thirumanikkayam Udaiya Nayanar.* Due to some later period renovations of this temple, the early period inscriptions are dislocated and misplaced on the walls and plinth area of the temple. Eventhough, Vira Pandya, who won the Chola, was generally pointed out by the title, *Cholan Talai Konda* in most of his inscriptions, here in the inscription at Thirumanikkam temple, he is noticed differently with the title, *Cholanai Erinja.* During the period of Vira Pandya (946-966 A.D.) this temple might have been a popular religious centre, that is why we notice the records of this ruler recording the donations of sheep for lighting of perpetual lamps in this temple.

A portion of the eulogy alone is now available from the record of Rajendra Chola I. The remaining portion of this inscription was lost most probably due to some later period renovations.

Inscriptions of certain Later Pandya rules like Maravarman Vikkirama, Kulasekhara and Maravarman Sundara Pandya are copied from the walls of the Siva temple. An inscription of Maravarman Vikkirama Pandya, records the creation of brahmadeyas and the extent of share given to the brahmin beneficiaries. Certain brahmin settlements like *Chola Pandya Chaturvedimangalam, Kulasekarà Chaturvedimangalam and Vira Pandya Chaturvedimangalam* seems to have come into existence during the period of the later Pandyas. During the period of Kulasekhara Pandya, one special *Puja* was instituted to celebrate the natal star of the king in the month of *Vaikasi,* and for this purpose one village *Vellericchil* alias *Kulasekhara Nallur* was endowed. The name of the village *Vellerichil* seems to have been renamed as *Kulasekhara Nallur* most probably after the ruler Kulasekhara Pandya.

From the inscription copied from *Vira Ovammal* temple at Mallapuram, it is known that one *Vira rakkammal,* wife of *Sival Chinnappa Reddiyar* of Mallapuram had committed *Sati,* and the *Mandapa* of this memorial place was constructed by the collective efforts of certain residents of *Santhaiyur, Kannapatti* and *Melmandhai* at the behest of *Pappu Reddiyar* of *Mallaya Nayakkaṇpatti.* Further, it is stated that this inscription was engraved as per the details found in Madurai *Sthalapuranam.*

Inscriptions copied from the walls of the Agnipurisvara temple at Devankurichi date back to the period of Maravarman Sundara Pandya I, these inscriptions are fragmentary and they seem to be portions of certain endowment records, especially endowments made for perpetual lamps.

Records of certain endowments dating back to the period of *Thumbicchi Nayakar,* have been copied from Subramanyaswami temple at Peraiyur. Just behind the Mallikarjuneshwara temple, which is located on the top of the hill *Mottamalai,* which is very near to the Subrahmanya temple, there is an interesting inscription belonging to the period of Sadaiyavarman Vira Pandya. From this inscription it is understood that there had been in existence a village by name *Kadungo Mangalam,* Most probably named after the first king of the early Pandyas. This village *Kodungo Mangalam* was located within the then geographical division *Senkudi Nadu.* One *Vikkiramasinga deva* is said to have endowed certain lands as devadana to the temple of *Thiru Nercchuramudaiya Nayanar,* after purchasing the lands from the *Ur* - assembly of *Kadungomangalam.*

Inscriptions of the Later Pandya rulers, copied from the Kamatchiyamman temple at Kokkulancheri, are the endowment records of the donations of lands to the Siva and Vishnu temples. The existence of a Siva temple named as *Vikkirama Pandiya Iswaram* Most probably named after the later Pandya ruler Vikkirama Pandya; is traceable from the above said inscriptions.

THIRUMANGALAM TALUK

The antiquity of the Satthankudi tank at Thirumangalam dates back at least to the period of the Later Pandyas, if not earlier, by an inscription belonging to the period of the Later Pandyas in the sluice of that tank. The existence of two Siva temples by name *Thiruvirucchanamudaiyar* and *Thiruvagneeswaramudaiyar* temple dating back to the period of the later Pandyas is traceable from the inscriptions copied from Krishnan Koyil at Nallamaram Village.

Vattelutthu inscriptions copied from Muthulingapuram village located near Nallmaram, belong to the period of Virapandya, who took Chola's head. One of these inscriptions records the endowment of land made to the Siva temple at *Vaiyur* region, by one *Konsatthan.*

From the inscriptions of later Pandya rulers, copied from the Vishnu temple at Kallikkudi village, it is understood that this Vishnu temple, is an existence from 13th century, and it was popularly known as *Puravuvari Vinnagaram,* during that period. Some seven hundred years back this village was as a *Chaturvedimangalam,* and it was named as *Porpa Devi Chaturvedimangalam. Vikkirama Pandya Pereri, Kumara Narayanap Pereri, Irasasingappereri* and *Govindap pereri* are certain tanks of this area that are traceable from an inscription of Maravarman Sundarapandya I.

An inscription copied from the tank at Ulakani village, is an interesting record of a royal order of a Later Pandya, according to which the expenses for desilting and upkeeping of that tank were met with the revenue collected as *Pasipattam* from that tank. This royal order was sent to the assembly of that village *Ulakani alias Kulasekhara Chaturvedimangalam* through one *Kandya Devan,* an official, for proper implementation. From this record it is also understood that the present Ulakani village has had an alternate name as *Kulasehara Chaturvedimangalam,* most probably after a later Pandya ruler by name *Kulasekhara Pandyan.*

The antiquity of the tank at Urappanur village can safely fixed to ninth century, if not earlier, by a *Vattelutthu* inscription of Parantaka Vira Narayanan, an early Pandya ruler with his titles *Karivara Mallan* and *Viranarayanan* on the sluice of that tank. Further, in the *Kalinga* portion of that tank, a fragment inscription with a portion of *Rajaraja Chola I's Prasasthi* in *Vattelutthu* script is noticed.

On the rock located near the Siva temple at Kudakkovil village, the designation of a village accountant is engraved as *Sri Karanatthan* in eleventh century characters. An interesting new information from an inscription copied from Pacchaikkopanpatti is got (i.e) the name of the mother of the Pandya ruler *Sundarapandya II,* is engraved as *Viracholi Alwar.*

USILAMPATTI TALUK

A number of inscriptions have been copied from Airavatheswara temple at Anaiyur village. Among them, the earliest inscription dates back to the period of Vira Pandya who took the head of a Chola. Hence, it is clear that this temple, is having a history of thousand years. From an inscription of Vira Pandya it is understood that the King had endowed certain lands to this temple with a strong belief that he got the throne by the grace of God. *Thirukkurumullur* is the ancient name of this village, and the ancient name of this Siva temple at Anaiyur is *Thiru agneeswaramudaiyar* temple as noticed in the inscriptions. One *Satthan Thamilan* alias *Murkka Vicchatharap Pallavaraiyan,* had made an endowment for lamp during the period of the early Pandya ruler Vira Pandya. Inscriptions of *Rajaraja Chola I, Rajenda Chola I,* and *Sundara Chola Pandya,* found on the walls of the Siva temple are mostly endowment records. Not only the Siva temple, but also the tank of this village is an ancient one, and the sluice of this tank was erected by one *Uyyavandhan* alias *Vikkiramasingadevan* as per the information noticed in the 13th Century inscription inscribed in that sluice.

As mentioned above, this volume contains a good number of inscriptions which are very much helpful as a reliable source material for the reconstruction of the history of Tamilnadu, especially the history of Madurai region. So this volume will be much resourceful and informative to the students and scholars of history.

SUMMARY OF INSCRIPTIONS

PERAIYUR TALUK

MELATTIRUMANIKKAM

200/2003 Engraved on the northern outer wall of the *garbhagraha* of Meenakchi Sundaresvara temple. Later Pandya ruler Vikramapandya;13 c.A.D. Regional year 13. Boundaries of the *devadhana* lands of *Manikkayamudaiya Nayanar* temple situated at *Manikayam* village in *Thenmutta Nadu* and *Kulasekhara Chaturvedi & mangalam*, a *brahmadeya* in *Karunilakkudinadu.* Names of brahmins who got shares in this brahmadeya are also mentioned.

201/2003. Engraved on the *adhistana* of the *Garbhagraha* of the same temple 13 c.A.D. Highly mutilated inscription. Details of the *Devadana* lands and their tax dues are mentioned.

202/2003 Recorded on the inner side of the northern *prakara* wall of the same temple. Seems to be a land donation by a later Pandya king.'Sundara Pandya. *Vilupparayan* an individual and *Iluppaikkulam*, a water tank are traceable.

203/2003 Found in the same wall 13c.A.D. A sale deed of a land given to the Siva temple of the village *Manikayam* is mentioned.

204/2003 Found on the same wall. 13 c.A.D. Seems to be a land sale to the *Manikayamudaiyar* temple by the *Sabha* of *Chola Pandya Chaturvedimangalam* in *Karunilakkudinadu.*

205/2003 Engraved on the same wall. 13 c.A.D. Fragmentary inscription. Land donated to the Siva temple and their taxes are stated. Temple administration, *Tiramam*, a variety of coin and a measuring rod at a length of 18 feet are also traceable.

206/2003 Found on the same wall. Fragmentary records. Seems to be a land donation to the temple.

207/2003 Found on the southern inner wall of the first *prakara*. Virapandya who took Chola's head; 949 A.D.; *Vatteluthu* record. Donation of 40 sheep and 10 goats to the Siva temple by an individual *Potuma Vanakkan alias Aththani Etti*, a native of *Arunkulam.* From these cattles daily *Ulakku* measure of ghee was supplied to the temple.

208/2003 Engraved on a pillar of *Mahamandapa* in the Siva temple 17-18 c.A.D. Damaged in the beginning. Mentions about the re-installation of the damaged deities and the names of the people who engaged in the renovation works.

209/2003. Found on a pillar of the *Mahamandapa* 17-18 c.A.D.. The name of the devotee *Bomma Deva* who served as an accountant is mentioned.

210/2003. Engraved on the outer wall of the eastern *prakara* of the Siva temple. 13 c.A.D. Later Pandya record. Donation of six cows for lighting a *Sandya deepam* (twilight lamp) by one *Thondaiman Ahampadiyan Pallavaraiyan* a native of *Nattayatha rama nallur.*

211/2003 Engraved on the outer wall of the eastern *prakara* of the same temple. 13 c.A.D. Fregmentary records. Seems to be a tax free gift of land to the temple. Various taxes are mentioned. Names of some signatories are also traceable.

212/2003 Inscribed on the same wall. 13 c.A.D. Gift of tax free lands to the temple. Individuals names such as *Punniyan alias Purana Vilanka Marayan, Ambalavan Seevan, Pukazhiventhan* are some how related to this record.

213/2003 Found on the same wall. Kulasehara Pandya; 13c.A.D. Seems to be land donation to the Siva temple. Varieties of land viz, black cotton soil and drylands and their taxes due to the temple treasury are recorded.

214/2003 Inscribed on the outer wall of the northern *prakara* of the same temple. 13 c.A.D. Mutilated records. *Prasasthi* portions of a later Pandya king is traceable. Seems to be a land donation to the Siva temple. Some individuals *Siyan Thiruvaranka Perumal, Santhan alias Thennavan Marayan* are associated with this donation.

215/2003 Found on the same wall 13 c.A.D. Mutilated pieces. Name of temple servants, and their respective shares are stated. Signatories of this document are also known.

216/2003 Engraved on the same wall. 13 c.A.D. *Prasasthi* portions of a later Pandya is known. Seems to be a sale deed for the value of 200 *kasu* by one goldsmith *Krishnan Devan*

217/2003 Inscribed on the same wall, 13 c.A.D. Fragmentary records. Sale deed of water tank and its catchment area. *Virapandya Chaturvedi mangalam*, names of some taxes and signatories of the record are all mentioned.

218/2003 Found on the inner wall of northern *prakara* of the Siva temple. 13 c.A.D. Fragmentary records. Seems to be a royal order of a land donation. The signatories of the document and the administrative body of the temple are mentioned.

219/2003 On the same wall. Fragmentary inscriptions. 13 c.A.D. Boundaries of the donated land and signatories of the document are traceable. Donation of six cows for a perpetual lamp is also mentioned.

220/200 Found on the same wall. 13 c.A.D. Documents of land donation. Names of some signatories, land boundaries and a measuring rod are traceable.

221/2003 Engraved on the same wall. 13 c.A.D. Mutilated records. Sale of land for 10 *Palankasu* to two individuals *Pulavan Punniyan* and *Ambalavanan Thirumanikkayamudaiyar*. These lands were sold to meet the expenses of the temple.

222/2003 Recorded on the outer side of the same wall. 13c.A.D. Damaged records. Donations for the food offerings on the festival days, for making flower garden in the name of Pandya King Kulasekhara Pandya. Details of temple administration and certain taxes are also mentioned.

223/2003 Found on the same wall. 13 c.A.D. Fragmentary records. Temple administration and royal officers are mentioned. Donation for the temple festivals and procession of Gods are also known.

224/2003 Engraved on the same wall. Kulasekhara Pandya, 13 c.A.D. Fragmentary inscriptions. Donation of tax free land to the temple for the special pooja on the natal star of the king Kulasekhara Pandya in the month of *Vaikasi* is mentioned. A village *Vellericcil* by name is renamed as *Kulasekhara nallur* and donated to the temple as a *devadana.*

225/2003 Inscribed on the same wall. 13 c.A.D. Multilated records.Mentions about the donation of *Kulasekhara Nall*ur as a *devadana* to the temple. Certain festival was celebrated on the *Sathaya* asterism day is mentioned. Land sale as *Janmakkani* to one *Alakappiran* is also known.

226/2003 Found on the same wall. 13 c.A.D. Fragmentary records. Records that the village *Vellericcil alias Kulasekhara Nallur* was given as *Karanmai* (cultivating right) to one *Alakappiran* and the boundaries of that village. Taxes t o be received according to the seasonal cultivation is also stipulated.

227/2003 Engraved on the same wall. 13 c.A.D. Mutilated records. Arrangement was made to celebrate special festival on the birthday of the Pandya King Kulasekhara by the donation of the village *Vellericcil* alias *Kulasekhara Nallur.* Sale deed of a land for a cost of 1000 *panam* is also known.

228/2003 On the outer wall of the western *prakara*. Rajendra Chola I, 11 c.A.D. Only a portion of the *prasasti* of the Rajendra Chola I is found.

229/2003 Inscribed on the south wall of the first *prakara*. 13 c.A.D. Fragmentary records. Sale deed of a land for 38 *palankasu* by the *sabha* of a *brahmadeya*.

230/2003 Engraved on the same wall. 13 c.A.D. Mutilated records. Land donations and their boundaries given to the temple of *Varisai nadu* are mentioned. The document was prepared by the residents of *Ayutharamanallur*. A measuring rod at a length of 16 ft. is also traceable.

231/2003 Labels found below the portraits found in the front *mandapa* at Murukan temple. 17 c.A.D. Names of the portraits are mentioned.

232/2003 Recorded on the *mahamandapa* pillar at Amman shrine. Kulasekhara Pandya. 13 c.A.D. It is stated that the pillar was made by the *Urar* of *Arrur alias Ayutha Vima nallur* in *Vadamutta nadu.*

233/2003 Found on a pillar of the same *mahamandapa*. 17-18 c.A.D.The pillar was planted by one *Kanni Chetti Nayakka*r, a devotee of this temple.

234/2003 Engraved on the western and northern *prakara* walls of the Amman Shrine at the Siva temple. Maravarman Sundarapandya. 13 c.A.D. *Prasasthi* portions of Maravarman Sundarapandya is traced. A temple at *Kollikkudi* in *Muttanadu* is also referred.

235/2003 Inscribed on the walls of the *garbagraha* of the Siva and Amman shrines. 13 c.A.D. Fragmentary records Decisions taken by the assembly of the *ur* and the *devadana* donation of a tank at Thirumanikkam village are mentioned. Two tanks *Modaneri* and *Virapandyan Kulam* are also referred in this record.

236/2003 Engraved on a stone laid on the floor of southern *prakara* of the Amman shrine. Virapandya. 10 c.A.D. *Vatteluttu* record. Donation of 25 sheep by *Nakkan* of *Muttanadu* for the merit of his son. This donation was made to light a lamp in the temple *of Mulaththanatthup peruman* at *Thirumanikkayam*.

237/2003 Inscribed on the *adhistana* portions of the Amman shrine. 13 c.A.D. Mutilated records. Boundaries of the *devadana* land, names of the signatories of the record, a measuring rod in the name of a Pandya and a reference of a *brahmadeya* are traceable.

238/2003 Inscribed on the *adhistana* portions of the Amman shrine. 13 c.A.D. Mutilated records.

239/2003 Engraved on the door jamb of the *gopura* of the Siva temple. 1891 A.D. Registers that the construction of the entrance *mandapa* was by an individual *Muthusamy Pillai* son of *Ilaiya Perumal Pillai.*

240/2003 Inscribed on a sacred water storage built at the *mandapa* of Vinayaka shrine. 19 c.A.D. Erection of a bell at the *mandapa* is mentioned.

241/2003 Engraved on an oil press made of stone found in a field. 19 c.A.D. Denotes that the oil press was made by one *Gurunathan Chetty* son of *Muththappa Chettiyar* a resident of *Kilur.*

MALLPURAM

242/2003 A slab stone laid as a stepping stone in Vira Ovammal temple. 1703-1704 A.D. Information regarding the *sati* (self immolation) of one *Virarakammal* wife of *Sival Chinnappa. Reddiyar* of *Mallapuram* village. It is stated that this record is written as per the *sthalapurana* of Madurai.

PALAIYUR

243/2003 Engraved in the *vannaan mandapa* at Alakarsamy temple. 1719 A.D. Construction of the *mandapa* is mentioned.

244/2003 Inscribed on the southern wall of Alakarsamy temple at Palaiyur. 1696 A.D. Registers the construction of *Alakar* temple by one *Sri Rangachari Bhatta* in the days of *Rengappa Nayakkan* son of *Kamaya Nayakkan.* Land donation for the worship of the temple is also mentioned.

245/2003 Engraved on the pillars of front *mandapa* of Alakar temple. 19 c.A.D. Donors of the pillars are mentioned.

CHINNAPULAMPATTI

246/2003 Inscribed on a rock infront of the Vishnu temple. 18 c.A.D. Donation of lands. given to the festival in the month of *Thai* and their boundaries are known.

247/2003 Engraved on a pillar. 19 c.A.D. Name of the donor is known.

SANTHAIYUR

248/2003 Recorded on a slab stone laid in front of the Vinayaka shrine. 1928 A.D. Name of the donor is mentioned.

249/2003 Inscribed on a wall of *Muthaiyan madam*. at Ṣanthaiyur; 1916 AD. Records that the mutt is owned to one particular group *(Moopanar)* of Santhaiyur.

MEENACHIPURAM

250/2003 Engraved on a pillar built in a sluice. 9 c.A.D. *Vatteluthu*. States that the sluice was made by one goldsmith *Sasivarahan*.

ESVARAPPERI

251/2003. Inscribed on a stone lying on the pathway of the Agnisvara temple 13 c.A.D. Maravarman Sundara Pandya I. Boundaries of the donated lands given to burn a twilight lamp at the Siva temple.

252/2003 Engraved on the outer wall of the Agnisvara temple . Same King. 13 c.A.D. Land donation for a twilight lamp in the Siva temple.

253/2003 Found on a slab fixed on the compound wall of the Agnisvara temple. Maravarman Sundara Pandya I. 1233 A.D. Mutilated record. Name of the temple *Thiruvakkisvaram* alone is traceable.

254/2003 In the same place on a slab stone. Same King. 13 c.A.D. Mentions a land donation and its boundaries.

255/2003 Found on the southern compound wall of the Siva temple.13 c.A.D. Fragmentary records. Donation of a twilight lamp and a land donated for it. Boundaries of the land are mentioned.

256/2003 Engraved on the south wall of *garbagraha* of the Siva temple. Land donation and its boundaries are mentioned. *Perukunrathur* in *Senkundra nadu* is also traceable. Unfinished record.

257/2003 Found on a separate stone in a well near the Siva temple. Sundara Pandyan. 13 c.A.D. Mutilated record. *Perunkunrathur Kilavan*, an individual is mentioned.

258/2003 Inscribed on a separate stone lying near a tank at Siva temple in Devankuricci. 1931 AD. It is stated that the plight of steps of the tank was constructed by the son of one *Subramanya thevar* of *Na. Meenachipuram*.

PERAIYUR

259/2003 Engraved on the eastern wall of the *Garudamantapa* of Prasanna Venkatesa Perumal temple. 1869 A.D. Mentions a certain donation made by the *Jamindar* of *Peraiyur Kodumudi Muthu Visaiya Thummaiya Nayak* and his son.

260/2003 A slab stone planted at Subramanya Swami temple. 19 c.A.D. Name of one *Vira Nagammal* is mentioned.

261/2003 Found on a flag post at Subramanya Swamy temple. Mentions that the flag post was erected by *Jamindar Thummuchi Nayak*.

262/2003 Engraved on the holy-water stone container *(theertthat thotti)* of the Subrahmanya swamy temple. 1890 A.D. Records the construction of the holy-water *Mandapa (theerttha Mandapam)* of that temple by *Nagammal* wife of *Nagaswami Thummicchi Nayakkar*, the *Jamindhar* of Peraiyur.

263/2003 On a rock behind the Mallikajuna temle on the top of the hill. 1280 A.D. Records a sale of a tank and land as *devadana* of the temple to one *Muttudaiyan Vikramasingadevan* by the *Urar* of *Kadunko mangalam*.

264/2003 On a rock at the top of Mottaimalai.13 c.A.D.A Tamil verse composed by *Muttamilataraiyan*.

KILPATTI

265/2003 On a slab stone laid in the floor of Pillaiyar temple. Fragments.13 c. A.D.Seems to refer a land gift.

TUMMANAYAKKANPATTI

265/2003 On the wall of the Siva temple at Gaurimalai.19 c.A.D. Mentions a gift by one *Periyasamy Pillai*

THIRUMANGALAM TALUK

SATTHANGUDI

267/2003. Inscribed on a sluice of the tank. 13 c A.D.In this incomplete inscription the boundaries of a donated land are mentioned. *Vicchatharap Pallavaraiyan*, the name of an official also is noticed.

NALLAMARAM

268/2003 On the base of the wall of Krishnan Koyil. 13c. A.D. The details of the boundaries of a land donated to a mutt and the taxes levied on are mentioned.

269/2003 Engraved on the base of the wall of Krishnan Koyil. Maravarman Sundara Pandya I, 13c A.D. Fragmentary inscriptions. Seems to record the details of the land donated for the expenses of the food offerings to the God *Thiruvagneeswaramudaiyar.*

270/2003 On the base of the Krishnan Koil. Sundara Pandya, 13c.A.D. Fragmentary inscriptions. Seems to be a royal order which contains the details of the land donated for the expenses of the temple worship.

271/2003 On the base of the Krishnan Koyil. Sundara Pandya, 13c A.D, Fragmentary., inscriptions . Seems to record the details of a land donated with tax exemptions after purchase, for the expenses of lighting lamps. One fragment seems to record a land endowment as *Madappuram"*

MUTHULINGAPURAM

272/2003 Engraved on a slab found near the *Pandiyan thoppu* channel, Tamil inscription in *Vattelutthu* characters. 10 c.A.D. This damaged inscription records a land donation to an extent of six *ma* to a siva temple by*Satthan Petri*, daughter of one *Vaiyyur Kon*.

273/2003 Engraved on a slab in the Ayyanar temple. Fragmentary Tamil inscription in *vattelutthu* characters.Virapandiya who took the head of a Chola; 10 c.A.D. This seems to have record an endowment of sheep to the temple.

274/2003 Engraved on a slab in the tank. 13c.A.D. Fragment. Seems to record the details of the boundary of a land endowed.

275/2003 Engraved on a oil press found near the Amman temple. 18-19c A.D.States that this oil press is endowed for the common use of the village.

KALLIKKUDI

276/2003 Engraved on the wall of the *mandapa* in front of the central shrine in Siva temple. 19 c.A.D. Records the order issued by the British collector in connection with then *poligar* of *Paavaali.*

277/2003 Engraved on the *Adhistanam* portions of the Vishnu temple Sundara Pandya, 13th c.A.D. Fragmentary inscriptions. The names of *Vikrama Pandya Pereri,Kumaranarayana Pereri, Rajasingap Pereri, Narchani alias Govindha Singap Pereri* are noticed. It seems that certain cultivation systems termed as *Karaiyaruthi,* one irrigation channel by name *Narchani Vaykkal* also is mentioned.

278/2003 Engraved on the base of the Vishnu temple.Later Pandya. 13 c.A.D. Fragmentary inscriptions. The details of certain *Thiruvidaiyattam* lands of the Gods *Alagar* and *Puravari Emperuman* are noticed. Certain working groups like *Pannai Seiyvar* and *Veli seiyvar* of *Porpardevi chaturvedimangalam* had carried out certain irrigation procedures.

279/2003. On the wall of Vishnu temple. 17-18c.A.D.This States that, one choultry was established in the name of *Vittilappa Nayakkar* as an endowment to *Meenatchiamman*.

ULAKANI

280/2003. On a pillar like stone planted on the bank of irrigation tank in the village. Later Pandya. 13c.AD. Tamil and Sanskrit. In the top portion of this inscribed pillar there is an image of *Vinayaka.* The action taken by the *sabha* of *Kulasekara Chaturvedimangalam* to de silt the tanks of *Ulagani* village utilizing the revenue of *Pasipattam* is also mentioned.

281/2003 Engraved on the doorjamb of Amman shrine. 13 c. A.D.Fragmentary. Seems to record some land gifts.

URAPPANUR

282/2003 Engraved on the sluice of the tank in the village.Sanskrit in Grandha script, Paranthaka Veeranarayanan 9c..AD.Two titles of the king namely *Sri Karivaramallan* and *Sri Veeranaarayanan* are engraved. Above the inscription the figures of a royal umbrella with a fly whisks on both the sides, a *Kalasa*, and lamps are engraved.

283/2003. On a stone build in the *kalingu* of the tank. *Vattelutthu* Rajaraja Chola I. 10 c. A. D. Eulogy portion of the king alone is traceable.

NILAIYUR

284/2003 Engraved on a sluice water tub of the village tank. Sanskrit inscription in Grandha characters.9 c.A.D. *Sri Veeranaarayan*, the title of the King *Sri Parandhaka Veera-naarayanan* is labeled. It can be assumed that this sluice might have been a constitution of that Pandya ruler.

PACCHAI KOPANPATTY

285/2003 Engraved on the flag-post in the village temple. Maravarman Sundara Pandya. 1245 A.D.Records an endowment made by *Karumanikkalvan* in the name of *Veeracholi Alwar,* the mother of Maravarman Sundara Pandya-II.

THIRALI

286/2003 On the walls of the *ardhamandapa* and central shrine of the Kamatchi-amman temple.13c.A.D. Fragments.Seems to record an endowment of tax-free lands.

PULIYAK KAVUNDAN PATTY

287/2003 On a slab planted near the boundary of Vadakkampatty village. Tamil and Grandha characters. Damaged. Certain geographical division like *Puramalaiparru* and *Mutta nadu* are alone traceable.

288/2003 Engraved on a slab stone planted near the boundary of Vadakkam patty village.16c .A.D. Damaged.Seems to record the boundary of certain lands belonging to a Vishnu temple.

VADAKKAN PATTY

289/2003 On a slab stone in front of the Vishnu temple.17th C.AD. Records an endowment by one *Thimmappa Nayakkar* of *Karumatthur.*

KOKKULANCHERI

290/2003 Engraved on the north and western walls of Kamatchiyamman temple. 13 c.A.D. Fragment. Seem to records the details of certain lands endowed to the temple. The names of villages like *Kaanakkudi, Alagiya Pandiya Nallur, Karkuricchi,Andhanakudi* etc. located within the Punka Nadu are mentioned. A tank by name *Vadamanniyeri* and certain individuals by name *Veerap Peraraiyan, Gurukularajan alias Divakaran*, also are traceable.

291/2003 On the north wall of Kamatchiyamman temple. 13 c.AD.Fragment. Mention the details of a land endowed to the temple *Vikkrama Pandya Iswaram.*

292/2003 On the walls of the Kamatchiyamman temple. Sundara Pandya. 13c..A.D., Seems to record the boundaries of certain lands at *Maruthankulam*, endowed to the temple *Vikkirama Pandiya Iswaram.*

293/2003 On the walls of the Kamatchiyamman temple.13c. A.D. Mutilated Seems to record certain lands endowed to a Vishnu and a Siva temples.

294/2003 On the south wall of the Kamatchiamman temple. 13c.A.D. Fragment. Seems to record certain lands endowed to the temple from the village *Puliyankudi* located within *Sengudi Nadu* and from the village *Andhanakudi* located within *Punkanadu.*

NEDUN KARAI

295/2003 On a well at Nedunkarai. 1914 A.D. Records that the well was dug by *Inamdhar Ramaswami ayyar* .

ALAPPALACCHERI

296/2003 Engraved on a slab stone in front of the Chennarayap Perumal temple. 1841 A.D. Records that the temple was renovated by one *Pothi reddiyar* son of *Subbareddiyar.*

KUTHIYARKUNDU

297/2003 Engraved on a slab stone. Achudhadeva Maharaya. 1530 A.D. Damaged Details are not traceable.

KUDAKKOYIL

298/2003 Engraved on the eastern wall of the *ardhamandapa* of the Siva temple. Sanskrit inscription in Grandha characters 13c.A.D. Damaged.

299/2003 Engraved on a rock located north of the Siva temple.10 c. A.D. A label word *Sri Karanatthan* which means 'village accountant' is alone found.

SINDHUPATTY

300/2003 Engraved on a pillar in the *mandapa* in front of the *Swami Sannadhi* of Sri Venkadachalapathy temple.18c.A.D.Records that this pillar was donated by *Kondarama Nayakkar,* son of *Sankaranathar*, who was the headman *(Nattamai)* of *Irasai* village, lived at *Akatthar.*

301/2003 Engraved on a pillar of the *mandapa* in front of the *Swami Sannadhi* of Sri Venkadachalapathy temple. 18c.AD. Records that this pillar was donated by one *Thirumalai Nayakkar* son of *Dhasari Nayakkar.*

302/2003 Engraved on a pillar in front of the Amman shrine of Sri Venkatachalapathy temple.18 c.A.D.Records that this pillar was donated by one *Vellaiyan Asari* son of *Angappan Asari* who was living at *Yaelayiram pannai.*

303/2003 On a pillar of the *mandapa* in front of the *Amman Sannadhi* of Sri Venkadachalapathy temple. 18 c.A.D. This inscription records that this pillar was donated by one *Dhasari Nayakkar* son of *Peddhi Nayakkar* who was the headman *(Naattaanmai)* of *Poruppuppatty.*

304/2003 Engraved on a pillar of the *mandapa* in front of the Amman shrine of Sri Venkadachalapathy temple. 18 c.A.D. Records that this pillar was donated by one *Venkadappa Nayakkar.*

305/2003 Engraved on a pillar of the *mandapa* in front of the *Swami Sannadhi* of Sri Venkadachalapathy temple. 18 c A.D.Records that this pillar was donated by one *Ramakrishnama Nayakkar.*

306/2003 Engraved on the door jamp of the *ardhamandapa* of Sri Venkadachalapathy temple. 18c.A.D. Records the names of two devotees, viz. *Thiruvenkadayyan* and *Rangayyan*.

307/2003 Engraved on the beam of the *ardhamandapa* of Sri Venkadeswara temple.18c..AD.The name of this village is mentioned as *Sindhu Nagaram* and the main shrine of this temple was called by the name *Thiruvengadamudaiyan Sanndhi*.

308/2003 On a slab stone near the temple.18c.A.D. Damaged *Thidiyan* village is mentioned as *Sirmai*. The names of certain people like *Nagama Nayakkar, Namashivaya Nayakkar, Govindhappa Nayakkar, Oluvaiya Nayakkar, Sundhaiya Nayakkar, Dhilanagappa Nayakkar, Kaathaiya Nayakkar* etc. are traceable,who were the then *nattars* of *Thidiyan Sirmai*. The names of certain villages like *Gundukudi Sendhankudi, Pappakkudi etc.* also are traceable from this inscription.

THIDIYAN

309/2003 Engraved on a pillar of the *Nandhi Madapam* of Kailasanathar temple. 19c. A.D.Records that this pillar was donated in memory of one *Periyana Devan*, son of *Periya thimman Nallu* of *Ambattaiyampatty* by his six children. The image of *Periyana Devar* is on this pillar.

310/2003 Engraved on a pillar of the *Nandhi mandapa* of the Kailasanathar temple. 19c.AD. Records that this pillar was erected in memory of one *Meenatchi* wife of *Nallu perumath thevan* who is the son of *Periyakaruppath Thevar* of *Ambattaiyampatty* village; by her four children.

311/200. Engraved in a pillar of the *Nandhi Mandapa* of Kailasanathar temple 19c. A.D.States that this pillar was endowed by the six children of *Samiyaru Periyana Devan*, son of *Periya Thamman Nallu* of *Ambattaiyampatty* village.

312/2003 Engraved on a pillar of the *Nandhi Mandapam* of Kailasanathar temple. 19c.A.D., Records that this pillar was donated by the seven issues of *Vellai Vangiththa Devan*, son of *Karuppath Thevan* of *Ucchappatty*.

313/2003 Engraved on a pillar in the *Kalyana Mandapa* of Kailasanathar temple. 19 c.A.D.Records that this pillar was endowed by one *Somasundhara Mudhaliyar* son of *Ammaiyappa Mudhaliyar*, who was the accountant of that *Nadu* region which comprised five villages including *Sindhupathy*.

314/2003 Engraved on a pillar on the *Kalyana Mandapa* of Kailasanathar temple.19c.A.D.States this pillar was endowed by one *Muththiyappa Mudhaliyar*, son of *Chandrasekara Mudhaliyar*, who was an accountant of five villages among which *Thidiyan* was the main village.

315/2003 Engraved on a pillar in the *Kalyana Mandapa* of Kailasanathar temple 19 c.A.D. Records this pillar was endowed by *Venkadasala Mudhaliyar,* son of *Somasundhara Mudhaliyar.*

316/2003 Engraved on a pillar in the Kalyana Mandapa of Kailasanathar temple. 19 c.AD. Records this pillar was donated by one *Thandavaraya Mudhaliyar* son of *Muththiyappa Mudaliyar.*

317/2003 Engraved on a pillar in the *Kalyana Mandapa* of Kailasanathar temple. 1889 AD. Records that this *Kalyana Mandapa* was constructed by one *Muththirulappa Mudhaliyar,* son of *Pandi Mudaliyar* who served as an accountant of five villages, in which *Sindhupatty* was the main village, and as an enquiry officer (*Mel visaranai)* of *Devadhanams.*

318/2003 Engraved on the south wall of the *ardhamandapa* of Kailasanathar temple. 19c. A:D. Fragment Certain personal names like *Govindha Nayakkar* and *Kaaththa Nayakkan* are traceable. From this it can be assumed that they have made some endowments to this temple.

319/2003 On the walls of the *ardhamandapa*, *Dakshinamurthy* shrine and on a pillar in the front *Mandapa* of the Amman shrine.19c.A.D.Certain personal names like *Andiyar, Gopalakrishna pillai, Subbulakshmi ammal* who was the daughter of *Subba Bhattar* are traceable.

ALLIKUNDAM

320/2003 Engraved in the front Mandapa of Kariyamalagar temple. 1814 A.D. It is understood that the six pillared peedam *(arukalpidam)* in front of the Kariyamalagar temple was constructed in the year 1814 A.D.

321/2003 Engraved on the pillars of the *Arukal Mandapam* of Kariyamalagar temple.19c.A.D.Certain personal names like *Kumarasamy Kavundan, Ukkurama Kavundan,* the nephews of *Bomma Kavundan,* who served as the *Nattanmai* (Village headman) of *Vannankulam, Alagirik Kavundan, Kaalappa Kavundan, Sernayak Kavundan,* sons of the same *Bommu Kavundan,* and the name of certain ladies like *Thulasiammal, Lakshmi-ammal, Devakkal, Ayirakkal,* etc. are traceable. Apart from these names, the portraits of these personalities are also carved.

322/2003 Engraved on the wall of the front *mandapa* of Kariyamalagar temple. 1779 A.D. States that the renovation works were carried out by one *Ayottirama Kavundar* son of *Ayotthirama Kavundar,* while this temple was administered by *Veda Vyasabhattar.*

323/2003 Engraved on the pillars of the Subramaniyaswami temple 18c. A.D. Certain personal names like *Chatthirak Kumaru Gnaniyar* son of *Subrahmanya Gnaniyar. Dhoddappa Nayakkan, Muthirulandi* teacher of the Palace, most probably belonging to the *Elumalai Poligar* are traceable.

324/2003 Engraved on the steps of the tank of Subramanya swamy temple 18c.A.D. Records that the steps around the tank were gifted by one *Shanmugam pillai.*

325/2003 Engraved on the Eastern wall of Subrahmanya swamy temple.1906 A.D. Records that this tank was the endowment of *Marimuthusamy* son of *Alagappa Nadar* of *Elumalai.*

USILAMPATTY TALUK

ANAIYUR

326/2003 Engraved at the entrance of the central shrine of Airavatheswara temple. *Cholan thalai Konda Koveera Pandiyan.* 956 A.D. Regnal year 10. Records the detail of land donated by this king to the God for *Thiruppadi Marru* and other expenses. There is a historical note that due to the blessings of *Thiruvagneesvara mudaiyar* at *Thiru Kurumullur,* located with in the *Kallaka Nadu*, the king got the *rajyam* (state) for ruling.

327/2003 Engraved on the western side of the inner wall of the of Central Shrine of Airavathesvara temple.13 c.A.D. Fragment. Seems to be a portion of the document of a donated land.

328 /2003 Engraved on the inner side of the southern wall of the *ardha mandapa* of Airavethesvara temple. 13 c.A.D. Records that one lady by name Uyyavandhal had donated eight ma of land to Thiruvagneesvara Mudaiyar temple at Thirukkuru Mulluur and this donated land was irrigated by the southern sluice of *Varandhur,* which was a *devadhana* of the Agneesvara temple.

329/2003 Engraved on the outer portion of the north wall of the central shrine of Airavathesvara temple. 17 -18 c.A.D. Records that when *Chandra sekara Bhattar. Velayutha Brahmadharayar* and *Kula Sekhara Bhattar* were in the service as *Sri Pandarak Kariyam* the *Kodankippatti* was given to *Venkattar* as *Kaniyatchi.*

330/2003 Engraved on a pillar in the *Mahamandapa* of the same temple. Jadavarman cholapandya. 11c. A.D. 13th regnal year. Records an endowment of 25 sheep for a perpetual lamp to the God *Thirukuru Mullur Devar* of *Then Kallaka Nadu*, by a *Kaikkola* by name *Damodharan Paranjothi.*

331/2003 Engraved on a pillar in the *mahamandapa* of the same temple Rajendra-chola I, 11 c.A.D. Records that one *Devaradiyar* by name *Pundal Sola*i had endowed a *Thiruvadi nilai* made of bronze to the God of *Thirukurumullur* in a sub division of *Then Kallaa nadu.*

332 /2003 Engraved on a pillar in the *mahamandapa* of the same temple.Fragment . 11c. A.D. Records the gift of 25 sheep for a lamp

333 /2003 Engraved on a pillar in the *mahamandapa* of the same temple. Sundhara chola Pandya. 9th regnal year. 11c. A.D. Records the endowment of 50 sheep by one *Devaradiyar* by name *Nakkan Raththiyar* to the *Thirukkaru-mullur* temple.

334/ 2003 Engraved on a pillar in the *mahamandapa* of the sametemple.Rajaraja chola I. 17th regnal year. 1002 A.D. Fragment. Prasasthi of Rajaraja I and the name of the God at Thirukkurumullur are traaceable

335 /2003 Engaraved on a pillar of the *mahamandapa* of the same temple. Fragmants. 11c. A.D. May be a portion of the previous inscription Records the gift of sheep for burning lamps.

336/ 2003 Engraved on a pillar of the *mahamandapa* of the same temple. Sundrara cholapandya. Regnal year 5.11c. AD. Records an endowment made by a merchant of *Vikkirama Cholapuram*, by name *Kurralam Namban alias Ilanchinga Dhanma Chetty* to the God at *Dhina Kovanur alias Thirukkurumullur,* located within *Kallaka nadu.*

337 /2003 Engraved on a pillar of the *mahamandapa* of the same temple.11c. AD. Records that the paddy measuring *Thuni* was given daily to one *Ambalath thadi Venkadan alias Thiruppuvanath thondan* for reciting *Thiruppadigam* in the Mahadevar temple at *Thirukkuru mullur* in *Then Kallaka Nadu.*

338 /2203. Engraved on a pillar in the *Mahamandapa* of the same temple.Fragment. 11c. A.D. Seems to record and endowment of cows for burning lamps in the temple.

339/2003 Engraved on a pillar of the *mahamandapa* of the same temple. Rajaraja I. 11c. A.D Fragment. only the *prasasthi* portion of the king is traceable.

340/ 2003 Engraved on a pillar of the *mahamandapa* of the same temple. Rajaraj I. Fragments. *Prasasthi* portion of the king, Rajaraja I is traceable .Records certain endowments made to this temple.

341/2003 Engraved on a pillar of the *mahamandapa* of the same temple.Rajendra chola I. 6th regnal year.1018 A.D. Fragment .Seems to record an endowment made by a certain individnal by name *Malavar solai* to the temple at *Thirukkurumullur*, in *Thenkallaka Nadu.*

342/2003 Engraved on a pillar of the *mahamandapa* of the temple. Dates back to the period of Rajendra chola I, 11th century A.D. In this fragment only a portion of the *prasasthi* of Rajendra chola I is noticed.

343/2003 Engraved on the wall of the *arukaal mandapa* (six pillared hall). Damaged. 13 c.A.D. Seems to record an endowment for celebrating a certain festival in the temple.

344/2003 Engraved on the wall of the *arukaal mandapa* (six pillared hall) of Airavathesvara temple.17 -18 c. A.D. Mentions the name of certain devotee of this temple, *Abhisekan*. Another inscription engraved in vertical direction in Telugu script mentions name of an individual *Sinivasayyan.*

345/2003 Engraved on a slab in the Airavathesvara temple. *Vattelutthu* Veerapandya who took chola's head.953 A.D. Seems to record an endowment of 50 sheep by one *Thennavan Pallavaraiyán* of *Alanadu* to the God at *Thirukurmullur* in *Then Kallaka Nadu*

346/ 2003 Engraved at the entrance of the *Ardhamandapa* of Airavathesvara Temple. *Vatlelutthu. Cholan thalai konda veerapandiyan*. 956 A.D. Damaged. Seems to record an endowment for burning perpetual lamp in the temple, by one *Vicchathirap Pallavaraiyan*.

347/2003 Engraved at the entrance of the *ardhamandapa. Vattelutthu. Cholan Thalai Konda Veerapandya,* AD 956 A.D. Records an endowment made by one *Vicehathirappallavaraiyan alias Sattham Tamilan,* for berning a perpetual lamp in the temple at *Kurumullur*, in *Then Kallaka Nadu,*

348/2003 Engraved on the innerside of the northern circunmbulatory wall of the Airavathesvara temple. 13 c.A.D. Damaged. Seems to record an endowment of land at an extent of seven *ma.*

349/2003 Engraved on the innerside of the northern circumbulatory wall of the same temple. Maravarman Kulasekara Ṗandya I. 13c. A.D. Damaged. Seems to be a portion of the document that records certain *devadhana* lands of the temple located in *Vikkirama cholapuram.*

351/ 2003 Engraved on the first circumbulatory wall. Jadavaraman Kulasekara Pandya. 13th century AD. Damaged.Seems to record the details of certain *devadhana* villages endowed to the temple of *Thiruvagneesvara-mudaiyar* at *Thirukuru Mullur*, located in *Then Kallaka Nadu,* to meet out the day to day expenses of the temple.

352 /2003 Engraved on the pillar of the sluice of the Anaiyur tank.13c A.D. Records that *Periyan Uyyavandhan alias vikkirama singadevan*, the *Ahambadi Mudali* of *Pillai Mahavalivanadhirayar* endowed this sluice.

KATTAKKARUPPANPATTI

353/ 2003 Engraved on a slab stone which stands below a *Vanni* tree at village, near Anaiyur. 17-18c.A.D. Damaged. Records the establishment of a mutt by name *Thennattu rayar madam.*

* * *

த. நா. அ. தொல்லியல்துறை தொடர் எண் : 200 / 2003

மாவட்டம் :	மதுரை	ஆட்சி ஆண்டு	: 13
வட்டம் :	பேரையூர்	வரலாற்று ஆண்டு	: கி.பி. 13 ஆம் நூ.ஆ
ஊர் :	மேலத்திருமாணிக்கம்	இந்தியக் கல்வெட்டு	
மொழி :	தமிழ்	ஆண்டு அறிக்கை	: 289 /1961 - 62
எழுத்து :	தமிழ்	முன் பதிப்பு	: –
அரசு :	பாண்டியர்	ஊர்க் கல்வெட்டு	
அரசன் :	விக்கிரமபாண்டியன்	எண்	: 1

இடம் : மீனாட்சி சுந்தரேசுவரர் கோயில் கருவறை வடக்குச் சுவர்.

குறிப்புரை : விக்கிரமபாண்டியனின் மெய்க்கீர்த்தியுடன் கல்வெட்டு தொடங்குகிறது. தென்முட்ட நாட்டு மணிக்கயத்துச் சிவன் கோயில் மணிக்கயமுடைய நாயனார் தேவதானம், கருநிலக்குடி நாட்டு பிரமதேயம் குலசேகர சதுர்வேதி மங்கலத்து நாயனார் தேவதானம் ஆகியவற்றின் எல்லைகள் கூறப்பட்டுள்ளன. மேலும் இப்பிரமதேயத்தில் பங்கினைப் பெற்ற பல பிராமணர்களது பெயர்கள் குறிப்பிடப்படுகின்றன. கல்வெட்டு மிகவும் சிதைந்துள்ளது.

கல்வெட்டு:

1. ஸ்வஸ்திஸ்ரீ திருமகள் ஜயமகள்
2. திருப்புயத்திருப்ப எழு க
3. டலளவு நிலமகள் புணர
4. க் கடவுள் மேருவி[ற்] கயல்
5. விளையாட . . .
6. ாவந்தம். . .
7. நெடு . . . வெண்கு
8. டைநிழ. . . செங்கோ
9. ல் நடப்பக் [கருங்]கலி துரந்து ே
10. வத வீதி. . .
11. . . .
12. ஞ்ச வீரமும் . . . புகழுமிகளணி விளங்க. . .

13. மதிப்பெருஞ் சடை முடி நாத
14. னிம்ப திகழ்மணி முடி சூடி வி
15. ளங்கிய மணியணி வீரஸிஂஹா
16. சனத்து வீற்றிருந்தருளிய [கோ]
17. மாறபன்மரான திரிபுவனச் சக்கரவ
18. த்திகள் ஸ்ரீ விக்கிரம பாண்டிய [தே]
19. வற்கு யாண்டு ௰௩வது ஸ்ரீ பாண்
20. டி மண்டலத்து மதுரை உதைய
21. வளநாட்டுத் தென்
22. முட்ட நாட்டு திரு
23. மணிக்கயத்து உடை
24. யார்த் திருமணிக்கய
25. முடைய நாயனார் தேவ
26. தானம் கருநிலக்குடி நா
27. ட்டு ஸபா ஜெய [ம்] ஸ்ரீ குலைசே
28. கரச்[சதுர்வேதி ம]ங்கலத்து
29. டைய நாயனார் தேவதான
30. . . . க் கய நல்லூர் மூலப்பி
31. . . .
32. லை[ப் பெ]ருந் தலைக் குளத்தில் வய
33. லில் மேல் வரம்புக்கு மேற்[கு]
34. பெருந்தலை குளத்தில் வயலில்
35. வாயல்ப் பவளசேரிக்கு நின்றும்
36. . . . ப்போனபெருவ
37. [ழியே]ய்க் கொண்டு நாலப் பொய்
38. [கையார்] இக் குளத்துக்கு பாய்கி
39. ற காலுக்கு மேற்கும் தென்னெல்லை
40. அத்தாணி நல்லூர்[க்கா]

41. லுக்கு வடக்கும் மேல்லெல்

42. லை கிழவர்குறிச்சி வயலுக்....

43. கு கிழக்கும் ஆனை சுரத்தில் நின்

44. றும் தெற்கு நோக்கிப் போகிற

45. வழிக்கு கிழக்கும் வடவெல்லை

46. தலைமலை ஆற்றுக்கு தெற்கும் இ

47. . . .

48. [மா] . . .

49. மும் கீணோக்கிய கிணறும் [மற்றும்]

50. [யெப்] பேற்பட்டனவும்

51. . . .ளிச்

52. த்து இருந்து ஸ்ரீ ஊஹே [பப்ர] . . .

53. வாஜ கோத்ரத்து. . .

54. த்துமு. . . திறபடி. . .

55. . . .

56. தம்பி ஸுப்ரஹ்மண்ய ஹட்

57. டன் பாக[ம்] * ஒன்றும் இக்குடியில்

58. இக்கோத்திரத்து இச்சூத்

59. த்திரத்து சுந்தரத் தோளுடை

60. யான் ஹட்டன் பாகம் முக்கா

61. லும் இவன் தம்பி சோலை பிரா

62. ன் ஹட்டன் பாகம் அரையும் இவ

63. ன் மகன் ஸுப்ரஹ்மண்ய ஹட்டன் பாகம்

64. அரையும் இக்குடியில் ஸ்ரீ க்ருஷ்ண ஹட்டன் பாக

65. ம் ஒன்றும் இக்குடியில் சோலைப் பி

66. [ரான் பாக] ம் ஒன்றும் இக்[குடியி]

67. . . . ட வில்லி ஹட்டன் ப. . .

68. . . . பகோத் திரத்து [வெ]

69. பிரான் 𑌭ட்டன் பாகம். . .

70. கோத்திரத்து. . .

71. . . .

72. ஒன்றும் இவன். . .

73. ண் காடுடைய. . .

74. இவன் தம்பி. . .

75. பாகம் ஒன்று . . .

76. ம் ஹரி கோத்ரத்து இ

77. ஸூத்திரத்து குரவசேரி ஸ்ரீ

78. குமார 𑌭ட்டன் பாகம் ஒன்

79. றும் [பப வ த்தா ப] கோத்ரத்து

80. வேற்புறத்து ஸூவு ஹூ ணு 𑌭

81. ட்டன் பாகம் ஒன்றே காலும்

82. இக்குடியில் இவன் தம்பி மருளாள

83. ப் பெருமாள் 𑌭ட்டன் பாகம் ஒன்றும் பாரத்து

84. வாரிய கோத்திரத்து இஸூத்திரத்துக்கு ரோவி

85. கேசவ 𑌭ட்டன் பாகம் ஒன்றும் ஹரிதகோத்

86. திரத்து ... ஸூத்திரத்து பிறையம் புரத்து சிவ நாரா

87. யண 𑌭ட்டன் பாகம் ஒன்று இவன் தம்பி

88. அருளாளப் பெருமான் 𑌭ட்டன் பாகம் ஒன்றும் கூIUU ு.

89. 𑌭 கோத்திரத்து உருப்புட்டூர் இராமபிரான் 𑌭ட்டன்

90. பாகம் ஹரித கோத்ரத்து இஸூத்திரத்து கோமபுறத்து பா

91. கம் ஒன்றே காலும் இவன் தம்பி முற்றுமாண்டான் . . .

92. யும்... இவன் மகன் திருவரங்கம் . . .

93. இஸூத்திரத்து காரம்பி செட்டுதிருவேங் . . .

94. யும் வஸிஷ்ட கோத்திரத்து இ ஸூத்திரத்து . . .

95. ஒன்றும் இக்கோத்திரத்து இ ஸூத்திரத்து . . .

96. பாகம் . . இ கோத்திரத்து இ ஸூத்திரத்து

97. . . .

மாவட்டம்	: மதுரை	ஆட்சி ஆண்டு	: –
வட்டம்	: பேரையூர்	வரலாற்று ஆண்டு	: கி.பி. 13 ஆம் நூ.ஆ
ஊர்	: மேலத்திருமாணிக்கம்	இந்தியக்கல்வெட்டு	
மொழி	: தமிழ்	ஆண்டு அறிக்கை	: –
எழுத்து	: தமிழ்	முன்பதிப்பு	: –
அரசு	: –	ஊர்க்கல்வெட்டு	
அரசன்	: –	எண்	: 2

இடம் : மீனாட்சி சுந்தரேசுவரர் கோயில் கருவறையைச் சுற்றியுள்ள அதிட்டானப் பகுதி

குறிப்புரை : மிகவும் சேதமடைந்த, மாறி மாறி வைக்கப்பட்டுள்ள துண்டுக் கல் வெட்டுகள். தேவதான நிலங்கள், அவற்றின் வரிகள் பற்றிக் கூறுகின்றன.

கல்வெட்டு:

I

1. ட்பட தேவதான இறையிலியாகக் கருநில . . . சேகரச்
2. சருப்பேதி மங்கலத்து ஸ . . .

II

1. குட்பட்ட நீர்நிலமுங் கருஞ்செய் புன்செயுங்
2. இவை இராரா வீமராயன் எழுத்து இவை மிழலைக் கூற்றத் துடையான் நாராயணன் தேவதான அறிந்தவன் விழுப்பரைய னெழு . . .
3. எத்து வடபுர மடையான எல்லை. . . எழுத்து

III

1. [க]டன்....க்கு . . .
2. எழுதி அரைவே[ர] . . .
3. ஒரு திரமமும் . . . கடமை
4. நகரத்தாழ்வார் ஸ்ரீ கா . . .

5. தே. . .

6. . . . படாமே கொள்வோம்

IV

1. ர்க . . .

2. வூர் இறுக்கு . . .

3. றின நிலத்து நெ . . .

4. கொள்ளு பயிரே . .

5. டைய[ா]* னான நந்தியா . . .

6. னனான ஈழத்தரை . . .

V

1. த்தும் உலகமுழு . . .

2. நூற்றொருபத்து நூல் . . .

3. ளமும் கோவிந்த . . .

4. த நாமே ஒருரும் ஒரு . . .

த. நா. அ. தொல்லியல் துறை		**தொடர் எண்**	: 202 / 2003
மாவட்டம் :	மதுரை	**ஆட்சி ஆண்டு**	: –
வட்டம் :	பேரையூர்	**வரலாற்று ஆண்டு**	: கி.பி. 13 ஆம் நூ.ஆ
ஊர் :	மேலத்திருமாணிக்கம்	**இந்தியக் கல்வெட்டு**	
மொழி :	தமிழ்	**ஆண்டு அறிக்கை**	: –
எழுத்து :	தமிழ்	முன்பதிப்பு	: –
அரசு :	பாண்டியர்	**ஊர்க்கல்வெட்டு**	
அரசன் :	–	**எண்**	: 3

இடம் : மீனாட்சி சுந்தரேசுவரர் கோயில் முதல் திருச்சுற்று வடசுவர் உட்பகுதி.

குறிப்புரை : கல்வெட்டு பெரிதும் சிதைந்துள்ளது.நந்தா விளக்குக்குக் கொடுத்த கொடையாக இருக்கலாம்.

கல்வெட்டு:

1. . . .
2. பொற்பரி நாட்டி . . .
3. . . .
4. குளக்கீழ் மதுரை கோயிலினுள்ளால் . . .
5. திருமுகப்படி . . .
6. சதுவெ.ஜிமங்கலத்து ஸபாக்ஷூ குடியான ஸபப்ராண மொதூத்து . . . ல்லபசேரிக்கு நின்று கிழக்கு நோக் . . .
7. வாயிலே . . . நந்தன் கொண்டானான மந்தனச் சக்ரவத்திகள் மு . . . தலை கண்ணாற்றுக்குத் தெற்கும் மெ. . .
8. ஏற . . . கல்லும். . .ற்று . . . ர் உடையாரான. . . குடிமைக்கு . . .
9. ல்லும் . . . குளத்தெல்லை . . .சாதபிரான் ஸட்டன்
10. சேது . . . மே . . . இசைந்த . . . ச்சரமும் முகை கல்லி. . .லை. . . பொ
11. . . . ல்லை தருமி . . . வனிடத் . . . சமைந்து வேலி செய்கிற கார . . . சயன் கோவிந்த
12. கீழ் நான்கு . . . ஸ . . .ந ம சூத்திரத்து . . . வ்வது . . . னென்னே என்று மூத்த பெயரில் இவ்வூர்

13. நான்கு . . . னக்கு

14. . . . நந்தா விளக்கு. . . பங்கு இவ்வூர் விலைக்கு குடுத்த . . .

15. . . . ம் பள்ளிக்கு தா . . .ரனேன்[திரு] சத்தமரரான பட்டன் எழுத்து இப்பரிசு. . .

16. இவ்வூர் விற்றுக் குடுத்த . . . ஸ்ரீ தனருயன் உவம்ண்ண. . .

17. . . . நறும். . . வி.குடுத்த . . . னையனோன . . .

18. குடுத்த . . .சுஸ்ரீ.ரயன் . . .

19. குடுத்தேன் . . .

மாவட்டம்	:	மதுரை	ஆட்சி ஆண்டு	:	–
வட்டம்	:	பேரையூர்	வரலாற்று ஆண்டு	:	கி.பி. 13 ஆம் நூ.ஆ
ஊர்	:	மேலத்திருமாணிக்கம்	இந்தியக் கல்வெட்டு		
மொழி	:	தமிழ்	ஆண்டு அறிக்கை	:	–
எழுத்து	:	தமிழ்	முன்பதிப்பு	:	–
அரசு	:	–	ஊர்க்கல்வெட்டு		
அரசன்	:	–	எண்	:	4

இடம் : மீனாட்சி சுந்தரேசுவரர்கோயில் முதல் திருச்சுற்று வடசுவர் உட்புறம்

குறிப்புரை : பல இடங்களில் சிதைந்துள்ளது. மணிக்கயமுடைய இறைவனுக்கு நிலம் விற்றுத் தரப்பட்டதைச் சொல்லும் ஆவண அமைப்புக் கல்வெட்டு.

கல்வெட்டு:

1 – 3 . . .

4. சாத்த பிரான் எழுத்து இப்பரிசு இவ்வூர் விற்றுக்குடுத்த. . . . ல திருப்பூவணன் சீகண்ட

5. ற்றுக்குடுத்த புலையனா . . .மாணாபரணன் சாத்தா பிரானெ முத்து உ இப்பரிசு விற்றுக் குடுத்த மா[வகரசி] திவா. . .

6. . . . ஆடவல்லானேன் இவை என் எழுத்து இப்பரிசு ஸஹை பணிக்க இ ஷ்மாணமெழுதினேன் இவ்வூற் ஸ ஹை க[ணக்கு]. . .

7. லில் சீராளன் வள இராமனான குலசேகர தேவனேன் இவை யென்னெழுத்து உ

8. னென்செய் வரம்பைக் கொண்டு கால்ப் பொன[த்தானி]க் கு ளத்துக்கு நீர் பாய்கிற காலுக்கு மேற்கும் தெற்கெல்லை அத் . . .

9. இவ்விசைந்த பெருநான் கெல்லைக்குண்ணில மொழிவின்றியேய் எம்மிலிசைந்த விலைப்பொருளுக்கு விலைக்கு விற்று

10. இந்நாட்டுத் தென்முட்ட நாட்டுத் திருமணிக்கயமுடைய பரம ஸ்வாமிகளுக்கு இப்பரிசு விற்றுக் குடுத்து கல்லு . . .

11. த்து [ஆ]தெ்ரயன் இக்குல திருப்பூவணவன் தேவன் பணிப்ப இவ்வூர் ஆதித்தயங்குலத் . . .

12. ன். . . விற்று விலை செய்து குடுத்தோங் கருநிலக்குடி நாட்டு ஸ்ரீஹ ஜெயம் . . .

13. கனேன் இவை என் எழுத்து இப்பரிசு . . . விற்றுக்குடுத்த ஸபைக்கு சமைந்து வேலிசெய்திடும் . . .

14. குடுத்த ஸபைக்குச் சமைந்து வேலி செய்கிற[சூ]ராதிரயன் திருப்பூவணவன் . . . தோள்ளுடையா[ன் எழுத்து]

15. . . . எழுத்து இவ்வூர் விற்றுக் குடுத்த. . .

16. . . . வூர் விற்றுக் குடுத்த சராகாயன் திருப்பூவணமுடையானேன் இவை என் எழுத்து

17. ன் இவை என் எழுத்து

18. . . .மாதானேன். . .

19. . . .

மாவட்டம்	: மதுரை	ஆட்சி ஆண்டு	: –
வட்டம்	: பேரையூர்	வரலாற்று ஆண்டு	: கி.பி. 13 ஆம் நூ.ஆ
ஊர்	: மேலத்திருமாணிக்கம்	இந்தியக் கல்வெட்டு	
மொழி	: தமிழ்	ஆண்டு அறிக்கை	: –
எழுத்து	: தமிழ்	முன்பதிப்பு	: –
அரசு	: –	ஊர்க்கல்வெட்டு	
அரசன்	: –	எண்	: 5

இடம் : மீனாட்சி சுந்தரேசுவரர் கோயில், முதல் திருச்சுற்று வடக்குச் சுவர், உட்பக்கம்.

குறிப்புரை : தென்முட்ட நாட்டு மணிக்கயமுடைய பரம சுவாமிகள் கோயிலுக்குக் கருநிலக்குடி நாட்டுப் பிரமதேயம் சோழ பாண்டியச் சதுர்வேதி மங்கலத்துச் சபையார் இறையிலியாக நிலம் விற்றுக் கொடுத்ததைக் குறிப்பிடுகிறது.

கல்வெட்டு:

1. கீழ்வரகுறிச்சி வயலுக்குக் கிழக்கும் ஆனைசுரத்தின் . . . ந் தெற்கு நோக்கிப் போந்த பெருவழிக்குக் கிழக்கும் வடவெல்லை. . .
2. க்கள். . .செல்லக் கொண்டு விலை செய்து குடுத்தோங் கருநிலக் குடி நாட்டு ஸ்ரீப்ரஹ்மதேயம் சோழ பாண்டிய சதுர்வேதிமங்[கல]. . .
3. [சில்]வரி பெருவரி உட்பட காசொன்றுக்குத் திரமமாக காசு முப்பதுக்கு திரம்மம் ஸூர்ய சந்திராதித்தவற் நின்று இறையிலியாக கடமை
4. ருட . . . துலை. . .லையா. . . யணப்பெ. . . செல்லப்பொரு. . .
5. கன்மிகளுக்கு[அ]லையனூர் ஆதித்யன் மானாபரணன் காத்த பாலன் . . . ப் பணிப்ப கோக்கலிமங்கலத்து . . .
6. பணிப்ப பணியால் கருநிலக்குடி நாட்டு ஸ்ரீப்ரஹ்மதேயம் சோழபாண்டியச் சதுர்வேதி மங்கலத்து.ப் பொ . . .
7. தென்முட்ட நாட்டு திருமணிக்கயமுடைய பரம ஸ்வாமிகளுக்கு இப் பரிசு விற்றுக்குடுத்த

8. தனெழுத்து இப்படி விற்றுக்குடுத்த சபைக்கு சமைந்து வேலி செய்கிற ஆத்திரேயன் மானாபரணன் சங் . . .

9. குடுத்த ஸபைக்கு சமைந்து வேலி செய்கிற ஆத்திரேயன் தேவன் பெ[ரிய] தோளுடையானேன் இவை என் எழுத்து

10. . . . னெழுத்து இப்பரிசு சம்மதித்து இவ்வூர் விற்றுக் குடுத்த அலைய னூ [ர்] *ஆ௵யன் மானாபர . . .

11. . . . திருப்பூவணமுடையானேனிவை யென் எழுத்து இப்படி சம்மதித்து . . .

12. டுத்த. . . . னுவன் . . . ந்திரனேன் இவையென் எழுத்து . . .

13. விசைய சனார்தனன் . . .

14. குடுத்த பாதுலன் திருப்பூவணவன் கண்டனே னிவையென் . . .

15. இப்பரிசு சம்மதித்து இவ்வூர் விற்றுக்குடுத்த ஆ௵யன் சேதித் திருப்பூவண தேவன் . . .

த. நா. அ. தொல்லியல்துறை		தொடர் எண்	: 205 / 2003
மாவட்டம்	: மதுரை	ஆட்சி ஆண்டு	: –
வட்டம்	: பேரையூர்	வரலாற்று ஆண்டு	: கி.பி. 13 ஆம் நூ.ஆ
ஊர்	: மேலத்திருமாணிக்கம்	இந்தியக்கல்வெட்டு ஆண்டு அறிக்கை	: –
மொழி	: தமிழ்	முன்பதிப்பு	: –
எழுத்து	: தமிழ்		
அரசு	: –	ஊர்க்கல்வெட்டு	
அரசன்	: –	எண்	: 6

இடம் : மீனாட்சி சுந்தரேசுவரர் கோயில் முதல் திருச்சுற்று மதில் வடபுற உட்பக்கம்.

குறிப்புரை : சிவன்கோயில் நிர்வாகத்தினர் பற்றியும் கோயிலுக்கு அளிக்கப்பட்ட நிலங்கள் அவற்றிற்குரிய வரிகள் பற்றியும் இத்துண்டுக் கல்வெட்டுகள் தெரிவிக்கின்றன. திரமம் என்ற காசு, நிலமளக்கும் 18 அடிகோல் ஆகியவையும் இடம்பெறுகின்றன.

கல்வெட்டு:

I

1. ரட்டின பா . . .
2. க்குத் தெற்கு. . .
3. ரதிருமுகப்படி. . .
4. ணம் பல. . .
5. ஏழும் குளப். . .

II

1. மயே. . .
2. மாதவராய. . .
3. நுசிங்கன் தி. . .
4. ன் எழுத்து. . .

III

1. ன் அண்ணாவிபெ . . .
2. கோயிலிற் ஸ்ரீ[illegible] ஹே[illegible] . . .
3. பாணி [வ]ரனான திருஞானசம்பந்த. . .

IV

1. க்குப்பட்ட மற்றும் எப்பேறப்பட்ட . . .
2. உடற்குடி பதினாறடி கோலால். . .
3. டையானாற் கற்பதாச[கெ] த்தைமு. . .
4. மேனி இரண்டு திரமம் இறுப்ப. . .
5. இறுப்பதாகவும் துலா விறைப்பாடு. . .

த. நா. அ. தொல்லியல்துறை தொடர் எண் : 206 / 2003

மாவட்டம்	: மதுரை	ஆட்சி ஆண்டு	:	–
வட்டம்	: பேரையூர்	வரலாற்று ஆண்டு	:	கி.பி. 13 ஆம் நூ.ஆ
ஊர்	: மேலத்திருமாணிக்கம்	இந்தியக் கல்வெட்டு		
மொழி	: தமிழ்	ஆண்டு அறிக்கை	:	–
எழுத்து	: தமிழ்	முன்பதிப்பு	:	–
அரசு	: பாண்டியர்	ஊர்க்கல்வெட்டு		
அரசன்	: விக்கிரமபாண்டியன்	எண்	:	7

இடம் : மீனாட்சி சுந்தரேசுவரர் கோயில் திருச்சுற்றமதில் வடபுரம்

குறிப்புரை : கோயிலுக்கு வழங்கப்பட்ட நில தானத்தைக் குறிக்கிறது. கல்வெட்டு பல துண்டுகளாக இருப்பதால் முழுமையான செய்தியை அறிய முடிய வில்லை.

கல்வெட்டு:

I

1. ஸ்வஸ்திஸ்ரீ கோமாறபன். . .
2. மு வெய்யகத்து. . .
3. ருவம் செய்யத் தே. . .
4. நல்லூர். . .

II

1. வதுவஞெஜூபஹ்ரனோலை ஸாஹரஞ் சூ. . .
2. ன்னிமேல் வெத்து பிள்ளையா ...
3. னார் தேவதான ஸ்ருஹ்ஜெயங் கருநி. . .
4. வெட்டி பாட்டமும் மற்றும் யெப்பே. . .

III

1. முக்காணி. . .
2. தான் சேதா. . .
3. டயநாயனார். . .
4. பேரிருபதுங். . .

IV

1. . . .
2. ந்திரம் பாமற்செ. . .
3. ஸ்லாரோமு இந்நாய. . .
4. க்குப் பாடிகாவலும். . .

V

1. சுந்தர பாண்டிய தெ. . .
2. ன் அறங் காத்தான் பாத.. . .
3. கோயிலிற் ஸ்ரீ ரூ உ ஸ்ரீ ஊஹெ. . .
4. செய் புன்செ. . .

VI

1. மரான திரிபுவனச் சக்கரவர்த்தி. . .
2. தண்டீசன் ஓலை தன்மமாராய்க பண்டே. . .
3. உடையார் திருமணி . . .
4. சுந்தரபாண்டியச் சதுவேதி மங்கல. . .

VII

1. ஸ்ரீ சோழ பாண்டியச் சதிவே. . .
2. ரு மடைதொடுத்த பெரு. . .
3. ணோக்கிய கிணறு [மன்றாடு]. . .

VIII

1. ற்படி . . . யாகங்களுக்கு . . . திருமுக. . . லாடமேய். . . பெருமா. . .
2. வது இவ்வூர் நான் கெல்லைக்குட்பட்ட நன்செய் புன்செய்... குப் பா...ன்ற நிலத்துக்கு பதி. . .
3. தால் தூணி நெல்லும் பாடிக்காவல் கொழ்வோமாகவும் இந்நெல்லுங் கடமை நெல்லும். . .
4. வும் இந்நெல்லுக்கு உறை கொள்ளும் மிடத்துச் செப்புநாழி யாலே கலத் . . . நெல்லும் உறை கொழ்வோமாகவும்
5. பதினேழாவது முதல் ஆண்டொன்று[க்கு] அஞ்சும் மு. . . .கவும் [புனக்குளம்] . . .

6. ன்று முக. . . ம் கொழ்வோமாகவும் அடை நிரம்பினால்ப் பா[ழ்] சாவி நீக்கி மாத்தாலறு கல நெல்லு வார். . .

7. வ0டெப் . . . கொழ்வோமாகவும் இந்நெல்லு மேடு திடலும் . . . ார்களாகவும் துலாக் குறுவை. . .

8. காவல் கொ. . . .ாமாகவும் கிணறு கல்லி தோட்டஞ் செய்த நிலத்துக்கு மேல் மரங்களும். . .

9. ல்வதாக கல்விலுஞ் செம்பிலும் வெட்டிக் கொழ்க இப்படி ஸம்மதித்து *ஶாஸ*நங் குடுத்தோம் ஸ்ரீ. . .

10. தென்ன. . . *ஸ*ஂ0ஜெ ஆனமைக்கு. . . தேவனம்பி சிவகலியாண நம்பியெழுத்து திரும . . .*ஸ*ஂ0ஜெ . . .

11. ஹரிஹரன் பட்டனெழுத்து. . .

12. ணமைக்கு தற்குறிமாட்டெறிந்தேன் . . .

13. அம்பலப் பெருமாள் எழுத்து....

14. . . .

த. நா. அ. தொல்லியல்துறை தொடர் எண் : 207 / 2003

மாவட்டம்	மதுரை	ஆட்சி ஆண்டு	3
வட்டம்	பேரையூர்	வரலாற்று ஆண்டு	கி.பி. 949
ஊர்	மேலத்திருமாணிக்கம்	இந்தியக்கல்வெட்டு	
மொழி	தமிழ்	ஆண்டு அறிக்கை	–
எழுத்து	வட்டெழுத்து	முன்பதிப்பு	–
அரசு	பாண்டியர்	ஊர்க்கல்வெட்டு	
அரசன்	விக்கிரமபாண்டியன்	எண்	8

இடம் : மீனாட்சி சுந்தரேசுவரர் கோயில் முதல் திருச்சுற்றுத் தென்சுவர் உட்புறம்.

குறிப்புரை : இக்கல்வெட்டில் சோழன் தலை கொண்ட வீரபாண்டியன் சோழனை எறிஞ்சவன் என அடைமொழியில் சுட்டப்படுகிறான். முட்ட நாட்டு திருமணிக்கயத்து திருமூலத்தானத்து பெருமானடிகளுக்கு அருங் குளத்தினைச் சேர்ந்த பொதுமவ னக்கனாயின அத்தாணி எட்டி என்பவன் விளக்கு எரிக்க 40 வெள்ளாடுகளும் 10 செம்மறியாடுகளும் கொடுத்து நாள் தோறும் உழக்கு நெய் வழங்க ஏற்பாடு செய்தான்.

கல்வெட்டு:

1. ஸ்ரீ சோழனை எறிஞ்ச கோவீரபாண்டியர்க்கு யாண்டு க
2. இதனெதிர் உ இவ்வாண்டு முட்ட நாட்டு திருமணிக்கயத்து
3. திருமூலத்தானத்து பெருமானடிகளுக்கு அரு
4. ங்குளத்து பொது ம வனக்கனாயின அத்தாணி எட்டி
5. அடுத்த ஆடு செம்மறி ய வெள்ளாடு சய ஆக ருய அனைச்சு வை
6. த்த விளக்கு க ஆடு ருய மைச்சிற்குடி ஆயின செங்குளத்து
7. இருக்கும் தென் தேவ னிராவழியேன்விட்ட நெய் நியதி நாராயத்தால்
8. உழக்கு மட்டுவேநாய் தேவனிராவழியேன்

மாவட்டம் :	மதுரை	ஆட்சி ஆண்டு	: –
வட்டம் :	பேரையூர்	வரலாற்று ஆண்டு	: கி.பி. 17-18 நூ.ஆ
ஊர் :	மேலத்திருமாணிக்கம்	இந்தியக்கல்வெட்டு	
மொழி :	தமிழ்	ஆண்டு அறிக்கை	: –
எழுத்து :	தமிழ்	முன்பதிப்பு	: –
அரசு :	–	ஊர்க்கல்வெட்டு	
அரசன் :	–	எண்	: 9

இடம் : மீனாட்சி சுந்தரேசுவரர் கோயில் மகாமண்டபத்தூண்

குறிப்புரை : இக்கல்வெட்டின் பிற்பகுதி நாச்சியார் கோயிலில் முன் இடிந்து போன தெய்வங்களை நவ பிரதிட்டை செய்ததைக் குறிக்கிறது. முற்பகுதி இதனைச் செய்தவர்களின் பெருமையைக் கூறுகிறது. புராணச் செய்தி களும் உள்ளன.

கல்வெட்டு:

1-8 (வரிகள் முற்றிலும் சிதைவு)
9. த்தலம் வாயுவிற்
10. குஞ் . . . சேஷனுக்கு
11. வராகம் வந்து ம
12. ருவின் கொடுமுட்
13. டுங் குட்டுகையி
14. ல் சுபாமிஇங் கோ
15. யிலெச்சத்திலிருந்
16. த சேனை அருந்தவ
17. தழுவ குழைந்தரு
18. ளின தவம்
19. கண்டி[னா]ன் உண்
20. டாக்கின திருப்ப
21. ணிஇல் யந்த இருக்கை

22. யில் மதுரையிருக்கும்

23. வெள்ளாரில் இராமநாதர் ெ

24. சாக்கப்பரிந்த தலத்தில்

25. விசிட்டமான மா

26. ட்டு தெரிசிக்கவும் புயங்கெ

27. திலே திருமாந்த இட த

28. ணக்கழகிய சொக்கநாய

29. கர் தம்மட கயிங்கலிய நட

30. க்கும் படிக்கு இ

31. வரைத்தடுத்தா

32. ள்க் கொண்டு இந்

33. தச் சொக்க பண்

34. டார முன்னிலய

35. ாக முத கெற்பா ம

36. த்த மண்டபம் நா

37. ச்சியார் கோயில் மு

38. ன் இறந்த போனை

39. த எல்லாம் நவப் பி

40. றிதிட்டையாகச் செ

41. யது மகாமண்டப

42. ம் திருநடமாளிகை

43. வடபத்தி சீதர

44. மகாசந்தி

45. ருதிமமு திருக்கோபு

46. ரமற்று முண்டான கயி

47. கலியங்களும் நட. . .

த. நா. அ. தொல்லியல்துறை தொடர் எண் : 209 / 2003

மாவட்டம்	: மதுரை	ஆட்சி ஆண்டு	: –
வட்டம்	: பேரையூர்	வரலாற்று ஆண்டு	: கி.பி. 17- 18 ஆம் நூ. ஆ
ஊர்	: மேலத்திருமாணிக்கம்	இந்தியக்கல்வெட்டு	
மொழி	: தமிழ்	ஆண்டு அறிக்கை	: –
எழுத்து	: தமிழ்	முன்பதிப்பு	: –
அரசு	: –	ஊர்க்கல்வெட்டு	
அரசன்	: –	எண்	: 10

இடம் : மீனாட்சி சுந்தரேசுவரர் கோயில் மகாமண்டபத் தூண்.

குறிப்புரை : முத்திரைக் கணக்கராக விளங்கிய பொம்மதேவனின் நித்திய சேவையைக் குறிக்கிறது.

கல்வெட்டு:

I

1. முத்திரைக்
2. கணக்கு
3. பொம்ம தேவ
4. ன் சதா
5. சேவை

II

1. பரதேசி

த. நா. அ. தொல்லியல்துறை   தொடர் எண் : 210 / 2003

மாவட்டம் :	மதுரை	ஆட்சி ஆண்டு :	14
வட்டம் :	பேரையூர்	வரலாற்று ஆண்டு :	கி.பி. 13 ஆம் நூ.ஆ
ஊர் :	மேலத்திருமாணிக்கம்	இந்தியக்கல்வெட்டு	
மொழி :	தமிழ்	ஆண்டு அறிக்கை :	–
எழுத்து :	தமிழ்	முன்பதிப்பு :	–
அரசு :	பாண்டியர்	ஊர்க்கல்வெட்டு	
அரசன் :	–	எண் :	11

இடம் : மீனாட்சி சுந்தரேசுவரர் கோயில் முதல் திருச்சுற்று கிழக்குச் சுவர் வெளிப்புறம்.

குறிப்புரை : திருமணிக்கயமுடைய நாயனார் கோயிலில் திருவிளக்கு (ஸந்தியாதீபம்) எரிப்பதற்காக ஆறு பசுக்கள் அளிக்கபட்டதைத் தெரிவிக்கிறது. இதனை நாட்டாயதராம நல்லூர் தேவர் தொண்டைமானார் அகம்படியர் பல்ல வரையன் அளித்துள்ளான்.

கல்வெட்டு:

1. திரிபுவன சக்கரவத்திகள் குலைசேகர தேவற்கு யாண்டு யச
2. திருமணிக்கயமுடைய நாயனார் கோயிலிற் ஸ்ரீ[illegible] ஸ்ரீ[illegible] [illegible]ரு . . .
3. டிக் குடிமக்களில் திருமணி திருகானப் பேருடையானேன் பிடிபா. . .
4. குளைசை நாட்டாயுத ராமநல்லூர் ஜெவர் தொண்டைமானார் அகம்படியர். . .
5. [ப]ல்லவரையன் திருவிளக்குக் குடுத்த பசு ஆறும் சாவா மூவாப் பேராடா . . .
6. [மா]த முதல் [illegible] இரண்டு திருவிளக்கு மாஸம் ஒன்றுக்கு நாழி உழக்கு.

த. நா. அ. தொல்லியல்துறை　　தொடர் எண் : 211 / 2003

மாவட்டம்	: மதுரை	ஆட்சி ஆண்டு	: –
வட்டம்	: பேரையூர்	வரலாற்று ஆண்டு	: கி.பி. 13 ஆம் நூ.ஆ
ஊர்	: மேலத்திருமாணிக்கம்	இந்தியக்கல்வெட்டு	
மொழி	: தமிழ்	ஆண்டு அறிக்கை	: –
எழுத்து	: தமிழ்	முன்பதிப்பு	: –
அரசு	: –	ஊர்க்கல்வெட்டு	
அரசன்	: –	எண்	: 12

இடம் : சிவன்கோயில் முதல் திருச்சுற்று கிழக்குச்சுவர் வெளிப்புறம்.

குறிப்புரை : சிவன் கோயிலுக்கு இறையிலியாக நிலங்கள் அளிக்கப்பட்டு அவற்றிற் குரிய வரி விகிதங்கள் குறிப்பிடப்படுகின்றன. இவ்வாவணத்தில் கையொப்பம் இட்டவர் பெயர்களும் குறிப்பிடப்படுகின்றன.

கல்வெட்டு:

I

1. ய. . .தேவ. . .
2. . . .
3. . . .
4. வும்இப்ப. . .
5. ராகவும் என். . .
6. தனத்துக்கு. . .
7. த்தேன் பொற்கட. . .

II

1. ரக்ஷ கோவரோம் திரும. . .
2. மாவும் கொண்டு இந்நாள். . .
3. கு முன்னாக திருமஞ்சு[ன]ே[வா] . . .
4. றையிலியாக குடுத்தோம்

III

1. மாத்தால் கலனே தூணி தானிய . . .
2. ப்பராகவும் வெற்றிலைப் ப. . .
3. தால்பத்து திரமமிறுப்பாராக. . .
4. த்துத் தெங்கு ஒன்றுக்கு ஐஞ்சு மேனி. . .
5. களுக்குப் பற்றால் ஐஞ்சு. . .இவர் ரா. . .

IV

1. மெழுதினேன் ஊகர. . .
2. உடையார் திருமணி. . .
3. லை கீழைக் குளத்து. . .
4. ஆறுமா செய்க்கு. . .

V

1. வ/ப௨வ்லு/ா௨ிகளுக்கு இப்படி இறையிலி குடுத்த இந்நிலம் ஐஞ்சு மாவுக்கும். . .
2. தானங்களுக்கு சென்னீர் வெட்டி ஊராட்சி இந்த படியிலே இறுத்துப் போதுவதாகவும் இப்ப. . .
3. ஸ௨௨ஷிீத்தமைக்கு இப்படிக்கு இவை வீரசிங்கதேவன் எழுத்து இப்படிக்கு இவை தொண்டைமான் . . .
4. ன் போயன் எழுத்து இவை மீனவதரையன் எழுத்து இவை தனஞ் செய ராயன் எழுத்து இவை வாணவத்தரய்யன் எழுத்து. . .

VI

1. யன் எழுத்து. . .
2. யதரையன் எழுத்து. . .
3. முடைய நாயனார். . .
4. முது ஒரு சந்திக்கு . . .
5. செல்லக். . .

த. நா. அ. தொல்லியல்துறை தொடர் எண் : 212 / 2003

மாவட்டம்	: மதுரை	ஆட்சி ஆண்டு	: –
வட்டம்	: பேரையூர்	வரலாற்று ஆண்டு	: கி.பி. 13 ஆம் நூ.ஆ
ஊர்	: மேலத்திருமாணிக்கம்	இந்தியக்கல்வெட்டு	
மொழி	: தமிழ்	ஆண்டு அறிக்கை	: –
எழுத்து	: தமிழ்	முன்பதிப்பு	: –
அரசு	: பாண்டியர்	ஊர்க்கல்வெட்டு	
அரசன்	: –	எண்	: 13

இடம் : மீனாட்சி சுந்தரேசுவரர் கோயில் முதல் திருச்சுற்று கிழக்கு மதில்ச் சுவர் வெளிப்புறம்

குறிப்புரை : கோயிலுக்கு இறையிலியாக கொடுத்த நிலங்களின் விபரம் இடம் பெறுகிறது. புண்ணியனான புராண விடங்கமாராயன், அம்பலவன் சீவன், புகழிவேந்தன் ஆகியோர் இதில் தொடர்புடையவர்களாக வருகின்றனர்.

கல்வெட்டு:

I

1. . . .
2. சுந்தர பாண்டியச் ச. . .
3. போயிருபத்து நா. . .
4. மம் கருஞ்செய் புன்செய். . .
5. அனு஌விக்க. . .
6. ரும் பொருள் நூ. . .
7. பற்றுக்கு இப்ப.

II

1. க்குடி மேலெல்லை லெ. . .
2. இந்நாயனார் தேவதானம் [தவசி]. . .
3. கு தெற்கும் இதன் கிழக்குத் தொண. . .
4. க்குக் கல்லோடு முக்காணி வடபா. . .

5. குளமும் குளப்பரிப்பும் நீர்[நக்க] . . .
6. ன மரமும் நத்தமும் நத்தபா. . .
7. ணியுங் காலும் மானவாதி. . .

III

1. மேனோக்கிய மரமு. . .
2. று [ஞ்] தெற்றியும் மீன. . .
3. யும் மற்றும் எப்பேற்பட்ட. . .
4. ய நாயனார் கோயிலில். . .
5. மாக செல்வதாகக் கு. . .

IV

1. கிழமையும் பெற்ற மகத்து நாள் தண்டேசு. . .
2. னூற் பிள்ளையார் யருளிச் செயல்படி தென்முட்ட. . .
3. னவன் புண்ணியனான புராணவிடங்க மாராயனுக்கும் அம்பல. . .
4. வாரனுக்கும் அம்பலவன் திருமாணிக்கமுடையானுக்கும். . .
5. தேவதானம் அஞ்ஞாற்றுவ மங்கலத்து யிவர் குடிக்கு பற்றுக்கு. . .
6. பிலாற்றுக்கு தெற்கும் யிந்நான் கெல்லைக்குள்பட்ட. . .
7. கருஞ்செ[ய்]* புன்செய் எம்மிலிசைஞ்ச விலைப் பொ. . .
8. [வனைவோம்] இந்நிலத்தில் மேனோக்கிய. . .

V

1. . . .
2. தொன்றுக்கு நாற்பது புதுக்காசு கொள்வதாகவும். . .
3. விலைப் பிரமாணம் பண்ணிக் குடுத்தோம் இவ்வோ. . .
4. ன இநாயனார் திருவாபரணமாய் திருக்கூட்டத்து அழிவுக்கு
5. புராண வடவாமாராயனுக்கு அம்பலவன் சீவனான. . .
6. நாகனான புகலிவேந்தனுக்கும் வடுகன் செழுநீர் திரளுக்கு. . .
7. றதும் மெஞ்சும் செய்வார்களாகவும் இப்படி சம்மதித்து. . .
8. நயஞ் செய்வானும் இவ்வனைவோம் இப்படிக்கு செயபாலன். . .

த. நா. அ. தொல்லியல்துறை தொடர் எண் : 213 / 2003

மாவட்டம் :	மதுரை	ஆட்சி ஆண்டு	: 13 வது
வட்டம் :	பேரையூர்	வரலாற்று ஆண்டு	: கி.பி. 13 ஆம் நூ.ஆ
ஊர் :	மேலத்திருமாணிக்கம்	இந்தியக்கல்வெட்டு	
மொழி :	தமிழ்	ஆண்டு அறிக்கை	: –
எழுத்து :	தமிழ்	முன்பதிப்பு	: –
அரசு :	பாண்டியர்	ஊர்க்கல்வெட்டு	
அரசன் :	குலசேகரன்	எண்	: 14

இடம் : மீனாட்சி சுந்தரேசுவரர் கோயில் முதல் திருச்சுற்று கிழக்குச்சுவர் வெளிப்புறம்

குறிப்புரை : திருமணிக்கயமுடைய நாயனார்க்கு அளிக்கப்பட்ட நிலக்கொடை பற்றிக் கூறுகிறது இக்கல்வெட்டு. மேலும் கருஞ்செய், புன்செய் முதலிய நிலங்களுக்குரிய வரிகளும் கோயில் பண்டாரத்தில் செலுத்த வேண்டிய அளவும் குறிப்பிடப்படுகிறது.

கல்வெட்டு:

I

1. . . .
2. வை குரவைசேரி. . .
3. யண ஊட்டன் எழுத்து. . .
4. வை திருப்பாதிரிபு. . .
5. பொன்னம்பல. . .
6. இப்படிக்கு இவை அ. . .

II

1. மிகளும் ஸ்ரீ காரியஞ் செய்வார்களும். . .
2. ரும் இவ்வனைவோம் பாகனூர் கூற்றத்து. . .
3. ந்தன் திருமடை விளாகத்து ஆண்டார்களில். . .
4. ன் கல்லக நாட்டுடையார் ஸ்ரீ மூலத்தான. . .
5. கயில தி[ழ] லிமுடையான் கூத்தாடுந்தேவ.

III

1. ண்மையாகக் கைக் கொண்டு [நீர்க்] . . .

2 க்கு மரக்கால் அட்டமனான திரும. . .

3. ஸ்ரீ பண்டாரத்தே எண்கல நெல். . .

4. ரடைக் குறுவை விளைவில் ஒன்று. . .

5. ல் கடமையிறுப்பாராகவும் தினைப. . .

IV

1. கிய வியலிசை நாடகம் மன்னிவளர மணிமுடிச்சூடி. . .

2. சரிழற்..... லோர் புகழ் மன்னவர் தேவியர். . .

3. ளுடன் வீற்றிருந்தருளிய மாமுதல் மதிக்குலம் விளங். . .

4. ரவத்தி ஸ்ரீ குலசேகர தேவற்கு யாண்டு பதிமூன். . .

5. ரு மணிக்கயமுடைய நாயனார் கோயிலில் செந். . .

V

1. றுப்பாராகவும் எள்ளு பயறு விளையில் மாத்தால். . .

2. செய்யில் ஏணியும் கூடையும் புக்க அவ்வாண்டு. . .

3. ம் தெங்கங் கன்றாகில் குலைநிரம்பி கோட்டிக்கா. . .

4. ரு திரமமிறுப்பாராகவும் நாயனார்க்கு ஆடியருள விஷு வய. . .

5. வும் புன்பயிர்ச் செய்யிலும் மாத்தால்லிரண்டு இறுப்ப. . .

VI

1. வும் கருஞ்செய் விளையில் மாத்தால் மூன்று திரமமும் தூணிப் பதக்கு தானியமும் புன்செய்யில். . .

2. த்தால் ஓர் திரமமும் கலனே தூணிபதக்கு தானியமும் கொள்ளு விளையில் மாத்தால் ஒரு திரமமும். . .

3. பாராகவும் இவ்வகையால் வந்த பயிர்களுக்கு. . ..த்து வோமாக. . .

4. கண்ட நிலத்துக்குத்தேவதான. . .ஸ்ரீ காரியப் பேறும் மாஹெஸ்வர கண்காணியா. . .

மாவட்டம்	: மதுரை	ஆட்சி ஆண்டு	: –
வட்டம்	: பேரையூர்	வரலாற்று ஆண்டு	: கி.பி. 13 ஆம் நூ.ஆ
ஊர்	: மேலத்திருமாணிக்கம்	இந்தியக்கல்வெட்டு	
மொழி	: தமிழ்	ஆண்டுஅறிக்கை	: –
எழுத்து	: தமிழ்	முன்பதிப்பு	: –
அரசு	: –	ஊர்க்கல்வெட்டு	
அரசன்	: –	எண்	: 15

இடம் : மீனாட்சி சுந்தரேசுவரர் கோயில் முதல் திருச்சுற்று வடக்குச்சுவர் வெளிப்புறம்

குறிப்புரை : பிற்காலப் பாண்டியரின் மெய்க்கீர்த்திப் பகுதிகள் இக்கல்வெட்டுகளில் வருகின்றன. கோயிலுக்கு அளிக்கப்பட்ட நிலத்தின் எல்லைகள் குறிப் பிடப்படுகின்றன. சீயன் திருவரங்கப் பெருமாள், சாந்தனான தென்னவன் மாராயன் ஆகியோா் இக்கல்வெட்டுகளில் தொடர்புடையவர்களாக வருகின்றனா்.

கல்வெட்டு:

I

1. யுந் தருமமும் தழைப்ப யிமை[ய] *வா். . .
2. மும் தொல்குலவிளக்கும் பொருதி. . .
3. தென்க்கயல் களவர போசலந். . .
4. முடிபுனை வேந்தர் கொருதன். . .
5. தம்சென்னியில் சுடர் விளங்க. . .

II

1. பெறும் ப[ரி]சு பெறுமு. . .
2. அ[த]ர வினியோகம் வரிை. . .
3. சலுங் கட்டி மேய்வார்கள். . .
4. [ய] ான பெருமாள் மனைக்கு வட. . .
5. எடுத்துக் கொண்டிருப்பார். . .

III

1. தானத்தாரும் இவ்வனைவோமும் தேவ. . .
2. யம் இவ்வூர் சீயன் திருவரங்கப் பெருமாள். . .
3. ன சாத்தனான தென்னவன் மாராயன் எழு. . .
4. நான உடையானான நாற்பத்தெண்ணாயிர. . .

IV

1. நஞ்செய் புஞ்செய். . .
2. கீழெல்லைக்கு கூடற்குடி. . .
3. கலமான விக்கிரம சோழ. . .
4. வடக்கும் மேலெல்லைக்கு. . .
5. டுத் தெற்கும் குண. . .

V

1. ம் தெல்லை. . .
2. தன்குடி வட. . .
3. குக் கிழக்கு வ. . .
4. ம் திருப்பாடகம். . .
5. ானிளர்க்குக். . .

VI

1. வென வோங்கிய வீர *ஸிஂஹா*ஸனத்துக் கற. . .
2. ணிய அன்ன மென்னடை அவனிமுழுதுடையா. . .
3. [கே]ாமுதற் கோச்சடைய பன்மரான திரிபுவனச் சக்கிர. . .
4. எதிர் பத்தாவது தென்முட்ட நாட்டுடையார் சி. . .
5. பிள்ளையார் அருளிச் செய்ய இக்கோயில். . .

த.நா.அ. தொல்லியல்துறை தொடர் எண் : 215 / 2003

மாவட்டம்	: மதுரை	ஆட்சி ஆண்டு	:	–
வட்டம்	: பேரையூர்	வரலாற்று ஆண்டு	:	கி.பி. 13 ஆம் நூ.ஆ
ஊர்	: மேலத்திருமாணிக்கம்	இந்தியக்கல்வெட்டு		
மொழி	: தமிழ்	ஆண்டு அறிக்கை	:	–
எழுத்து	: தமிழ்	முன்பதிப்பு	:	–
அரசு	: –	ஊர்க்கல்வெட்டு		
அரசன்	: –	எண்	:	16

இடம் : மீனாட்சி சுந்தரேசுவரர் கோயில் முதல் திருச்சுற்று வடக்குச்சுவர் வெளிப்புறம்

குறிப்புரை : திருமணிக்கயமுடைய நாயனார் கோயிலில் பணி செய்யும் பல மாஹேஸ்வரர்களின் பெயர்கள் இக்கல்வெட்டில் இடம்பெற்றுள்ளன. கோயில் பணியாளர்களுக்கு உரிய பங்குகள் குறிப்பிடப்படுகின்றன. பலர் இவ் வாவணத்தில் கையொப்பமிட்டுள்ளனர்.

கல்வெட்டு:

I

1. களும் ஸ்ரீ மா*ஹெஸ்வ*ரக் கண்காணி செய்வார்களும் . . .
2. ன சீவலவனான சிவல்லவ பட்டன் எழுத்து ஸ்ரீ . . .
3. எழுத்து ஸ்ரீ மஹேஸ்வரக் கண்காணி இவ்வூர் ஆழ்வா . . .
4. ரு மணிக்கயமுடையானான திருமாணிக்க பட்டன் எழுந்து . . .

II

1. இப்படிக்கு இவை . . .படி . . . யாகுணக்காலான் எழுத்து இவ்வூர் பங்கு . . . அங்கராயனுக்குப் பங்கு ஒன்றரை . . .
2. யனுக்குப் பங்கு அரை பொன் மாளிகைப் பிச்சனுக்குப் பங்கு ஒன்று திருவேடர் வயிராகி பங்கு ஒன்று. . .
3. ல வாயுடைய நாயனார் கோயிற் காலாண்டார்களில் ஆண்டான் வடுகனான[புய]மாணிக்[க]* காலா[ண்டா]*னுக்கு பங்கு . . .

4. ஆகப் பங்கு நாலுக்கும் புறவடை தேவன் கம்பனை திருமணிக்கய வாச்சியமாராயன் எழுத்து வாதவூர். . .

5. ன் ஆட்கொண்டானான திருமணிக்கய வயிராகி எழுத்து சீரிபட்டன் தேவனான [அகம்படித்] தட்டான் எழுத்து. . .

6. இத்தானத்துக் கைகோளரில் திருமணிக்கய மாராயன் எழுத்து வயிர மான் எழுத்து வழுதிமான் எழுத்து திருநீலகண்ட. . .

7. யன் எழுத்து இக் கோயில் தச்சாசாரியன் சீமுலத்தானத ஆசாரியனும் இவ்வனைவோமே கல்வெட்டி. . .

III

1. பட்டன் எழுத்து இப்படிக்கு இவை திருமணிக்கய. . .

2. ணடியான் சைவ்வாபரண பட்டன் எழுத்து இப்படிக்கு இவை இக் கோ . . .

3. டன் தற்குறியான தன்மைக்கு மாட்டெறிந்தேன் கருநிலக் குடிநாட்டு. . .

4. முடையான் குன்றப் பெருமாள் எழுத்து இக்கல்வெட்டினேன். . .

IV

1. னமும் செ. . .

2. சேவிதாக. . .

3. ஸ்ரீ மாஹேஶ்வர. . .

4. பொன்னின்பெருரு. . .

5. ஸ்ரீகாரியஞ் செய் . . .

6. நாலுமேனி திரமம். . .

7. வும் தினை வரகு. . .

V

1. முதனா. . .

2. திருவர. . .

3. கு அன. . .

4. ல்லா. . .

5. மாரா. . .

6. மணி. . .

மாவட்டம் :	மதுரை	ஆட்சி ஆண்டு	: –
வட்டம் :	பேரையூர்	வரலாற்று ஆண்டு	: கி.பி. 13 ஆம் நூ.ஆ
ஊர் :	மேலத்திருமாணிக்கம்	இந்தியக் கல்வெட்டு	
மொழி :	தமிழ்	ஆண்டு அறிக்கை	: –
எழுத்து :	தமிழ்	முன்பதிப்பு	: –
அரசு :	பாண்டியர்	ஊர்க்கல்வெட்டு	
அரசன் :	–	எண்	: 17

இடம் : மீனாட்சி சுந்தரேசுவரர் கோயில் முதல் திருச்சுற்று வடக்குச்சுவர் வெளிப்புறம்

குறிப்புரை : பிற்காலப் பாண்டியரின் மெய்க்கீர்த்திப் பகுதி காணப்படுகின்றது. கிருட்டின தேவனான அகம்படித் தட்டார் இவ்வூர் மண்டபத்தில் இருக்கும் போது இருநூறு பழங்காசிற்கு நிலம் (?) ஒன்றை விற்றுக் கொடுத்த ஆவணமாக இக் கல்வெட்டு உள்ளது.

கல்வெட்டு:

I

1. தாமோதர பட்டன். . .
2. ங்கலமுடையான் விக்கிரம மா. . .
3. ன் எழுத்து இப்படிக்கு. . .
4. ஆரி. . .சூந்தன ச. . .
5. பணிக்கவும் இந்த. . .
6. எழுத்து. . .

II

1. நிதியிற் புணர வயப்போர். . .
2. திசையிரு நான்கு மிசை நிலாவெ. . .
3 ழிப்பக் கான வேங்கையை வி. . .
4. லெழு பொழில் வெண்குடை. . .
5. ப்ப வில்லவர் செம்பியர் விரா . . .
6. ரு நேமியோங்கு இன்னமுதி[ங்] . . .

III

1. மீனவ. . .
2. எழுத். . .
3. மங்க. . .
4. கண்ண. . .
5. து இவை. . .
6. நல்லூர். . .

IV

1. ஸ்வஸ்திஸ்ரீ கோ. . .
2. ஸ்ரீ குலை சே. . .
3 ஸ்ரீதியையும். . .
4. க்கயமுடைய. . .
5. வ...தா. . .

V

1. ன்கெல். . .
2. லத்துக்குக். . .
3. ணிக்கயமு. . .
4. லும் பதினா. . .

VI

1. இவ்வூர்க் கிரிட்டின தேவனான அகம்படி தட்டான் திருமண்டபத் திருப்ப. . .
2. று இப்பழங்காசு இருநூறும் விலைப் பொருளா. . .க்கின பழங்காசு இருநூ. . .
3. கல்லிலும் செம்பிலும் வெட்டிக் குடுத்தோம் சஹ...ாதித்தவற் செல்வதா. . .
4. வ்வனைவற்கும் இக்கோயில் தேவகன்மிகளும் பிள்ளையார் அருளிச் செய்ய இ. . .

VII

1. ல்லஞ் செய் ெ. . .
2. முட்ட நாட்டு முற். . .
3. க ராயன் வித்து. . .
4. உத்தம பாண்டிய விழு. . .
5. உடைய ணம்பறிச் சிரன். . .
6. த்து இவை உறுப்புட்டூர்...

த. நா. அ. தொல்லியல்துறை   தொடர் எண் : 217 / 2003

மாவட்டம் :	மதுரை	ஆட்சி ஆண்டு	: –
வட்டம் :	பேரையூர்	வரலாற்று ஆண்டு	: கி.பி. 13 ஆம் நூ.ஆ
ஊர் :	மேலத்திருமாணிக்கம்	இந்தியக்கல்வெட்டு	
மொழி :	தமிழ்	ஆண்டு அறிக்கை	: –
எழுத்து :	தமிழ்	முன்பதிப்பு	: –
அரசு :	–	ஊர்க்கல்வெட்டு	
அரசன் :	–	எண்	: 18

இடம் : மீனாட்சி சுந்தரேசுவரர் கோயில் முதல் திருச்சுற்று வடக்குச்சுவர் வெளிப்புறம்

குறிப்புரை : குளம், குளப் பகுதிகளை விற்றுக் கொடுத்ததை இக் கல்வெட்டு கூறுகிறது. வீரபாண்டியச் சதுர்வேதிமங்கலம், நிலவரிகள், சாட்சிகள் பெயர்கள் ஆகியவையும் இடம் பெற்றுள்ளன

கல்வெட்டு:

I

1. கமுக்கிடையும் குளமும் குளப்பரப்பும் . . .
2. ம்செய்யா பாண்டிய தேவர் பிடிபாட்டின் படி . . .
3. [ணப்] பொருள் மாவறுதிப் பொருட்ச் சிலவோலை . . .
4. ரய் புலவன் புண்ணியனான புராண விடங்கப் . . .
5. முடையானுக்கு இரட்டை நாகனான புகலி வே . . .
6. இவ்வெல்லைகளுக்குட்பட்ட நிலத்துக்கு கடமை . . .
7. குறுவைக்கு ஒன்று முக்கால் கடமை . . .
8. கொள்வோமாகவும் [புன்செய்க்கும் நன்] . . .

II

1. வெல்லைக்கும் மேற்....
2. த்து எல்லைக்கும். . .

3. க்கும் நகர யெல்லைக். . .

4. மாளேரி யெல்லைக். . .

5. ா தெருவில் தேணாற்[று] . . .

III

1. இப்படிக்கு இவைவோ. . .

2. த்து குரவசேரி எஞ்ஞநா[ரா] . . .

3. ன் சற்வ ஞான பட்டன் எழுத்து. . .

4. ராயன் எழுத்து வ இது கோ. . .

5. எழுத்து இப்பிரமாணம் எழுதி. . .

IV

1. எழுத்து. . .

2. தேவதான ஸ்ரீஹஸ்ஜெயம் வீரபாண்டிய சதுர்வேதி மங்கல. . .

3. எழுத்து வ இப்படிக்கு இவை சைவாசாரி[ப்படை]னாம உ. . .

4. வடுகனான அம்பலப் பெருமாள் எழுந்து இப்படிக்கு இவை தெலிங். . .

5. சதுர்வேதி மங்கலத்து குரவசேரி ஆதிராஜெந்த்ரயாசி மகன் கேசவ ஹட்ட. . .

6. அண்டனான சோழ குலாந்தக ஆசாரியன் எழுத்து. . .

V

1. டி நிலத். . .

2. இவவனை. . .

3. ன் திருனாள். . .

4. ஸ்ரீ ருத்திர. . .

5. நெல்லு. . .

6. றுபாதிகட. . .

7. ளிதா[ன] . . .

த. நா. அ. தொல்லியல்துறை　　தொடர் எண் : 218 / 2003

மாவட்டம்	: மதுரை	ஆட்சி ஆண்டு	: –
வட்டம்	: பேரையூர்	வரலாற்று ஆண்டு	: கி.பி. 13 ஆம் நூ.ஆ
ஊர்	: மேலத்திருமாணிக்கம்	இந்தியக்கல்வெட்டு	
மொழி	: தமிழ்	ஆண்டு அறிக்கை	: –
எழுத்து	: தமிழ்	முன்பதிப்பு	: –
அரசு	: –	ஊர்க்கல்வெட்டு	
அரசன்	: –	எண்	: 19

இடம் : மீனாட்சி சுந்தரேசுவரர் கோயில் முதல் திருச்சுற்று வடபுறமதில் உட்புறம்.

குறிப்புரை : துண்டுக் கல்வெட்டுகள். நிலக்கொடை தொடர்பான ஆவணம், அரசனது திருமுகம், கையொப்பம் இட்டவர்கள், கோயில் நிர்வாகத்தினர் பற்றி இத் துண்டுக் கல்வெட்டுகள் மூலம் அறிய முடிகிறது.

கல்வெட்டு:

I

1. அழகிய . . .
2. வாள நம்பி . . .
3. இவை இ . . .
4. ம் நாற்பத் . . .
5. யிர நம்பி எழு . . .
6. பெருனா . . .

II

1. றம்பும் நத்தமும். . .
2. கீணோக்கிய சி. . .
3. டு பள்ளமுந் லெ. . .
4. ட்ட லெஎல்லை. . .
5. ஆதிவணெ . . .

III

1. ரா. . .
2. லெ. . .
3. பி ஆக. . .
4. ம்பி. . .
5. ஞ்ச பெ. . .

IV

1. வழிம் மிசை. . .
2. துக்கு இது இ. . .
3. வற்கும் ஸ்ரீ ருத்ர. . .
4. சித்தராயனுக்கு. . .
5. ஸ்ரீ மாஹேஸ்வர க. . .
6. ஐங்கலமும் ப. . .
7. மை கொள்வதா. . .

V

1. ட்டன் எ. . .
2. ரவசேரி. . .
3. ந மானந. . .
4. வ பேரி. . .
5. எழு. . .

VI

1. எழுத்து சந்திர. . .
2. வேளான் எழுத்து இது. . .

VII

1. ன்ற பெருமாள் நம் ஸ்ரீமுக. . .
2. து இவை மூடும் புயத்து. . .
3. செல்வ நம்பி எழுத்து இவை. . .
4. திருக்குடந்தை மாமன். . .
5. கக் காற் ஸஹராயிராஜன் . . .

VIII

1. பரிவிட்ட. . .
2. டியதேவன். . .
3. து எம்மண். . .
4. ங் கொண்ட. . .
5. த்துநர் சங்க. . .

IX

1. இ. . .
2. பொ. . .
3. நில. . .
4. ளுக். . .

மாவட்டம் :	மதுரை	ஆட்சி ஆண்டு	: –
வட்டம் :	பேரையூர்	வரலாற்று ஆண்டு	: கி.பி. 13 ஆம் நூ.ஆ
ஊர் :	மேலத்திருமாணிக்கம்	இந்தியக்கல்வெட்டு	
மொழி :	தமிழ்	ஆண்டு அறிக்கை	: –
எழுத்து :	தமிழ்	முன்பதிப்பு	: –
அரசு :	பாண்டியர்	ஊர்க்கல்வெட்டு	
அரசன் :	–	எண்	: 20

இடம் : மீனாட்சி சுந்தரேசுவரர் கோயில் முதல் திருச்சுற்று வடக்குச் சுவரின் உட்புறம்.

குறிப்புரை : நிலக்கொடை மற்றும் அதன் எல்லைகள் கூறப்பட்டுள்ளன. கையொப்ப மிட்ட அதிகாரிகளின் பெயர்கள் இடம் பெற்றுள்ளன. விளக்கு எரிப்பதற் காக ஆறுபசுக்கள் கொடையளிக்கப்பட்ட செய்தியும் இடம்பெற்றுள் ளது. துண்டுக் கல்வெட்டுகள்.

கல்வெட்டு:

I

1. இப்படிக்கு இவை . . .
2. ன் எழுத்து இவை சே. . .
3. லமுடையான் எழுத்து. . .
4. ரையன் எழுத்து. . .
5. [வி]க்கிரமபாண்டியராயன் எ. . .
6. ண்டியநம்பி எழுத்து. . .

II

1. புளியிரண்டில் தெற்கில் புளிக்கு. . .
2. வட வரம்புக்குத் தெற்கும் இதன். . .
3. ம் இப் பெருநான் கெல்லைக்குட்பட் . . .
4. தோட்டமும் கிணறும் மோனோக். . .
5. ப் புன்செயும் காயலாற்றில் ம. . .
6. வடகடைக் காலும் இப்பெருநா. . .

III

1. மாத்தின் கலனே இரண்டு. . .
2. றுக்கு நாழி உழக்கு நெய் செ. . .
3. படி செய்யும் மிடத்து இப்ப. . .
4. க்கலப் பசு ஆறுஞ் சாவா மூவா. . .
5. சம்பந்தக் கோனேன் ஸ்ரீ ருத்ர ஸ்ரீமா. . .
6. [உ] டையான் பெரிய டையான் எழு. . .

IV

1. தேவன் எழுத்து உ இது விக்கிரம பா. . .
2. மாட்டெறிந்தேன் கருநிலக்குடி நாட். . .
3. ணாண்டானான செயபாண்டிய பட்டன். . .
4. ஸ்ரீ மாஹேஶ்வரக்கண் காணி பெரும். . .
5. வதான பிரம்மதேசம் சுந்தரபாண்டிய. . .
6. இக்கோயிலில் சிவாச்சாரியன் சிவ. . .

V

1. ம நல்லூர். . .
2. சதுர்வேதிமங்கலத்துத் தெற்குத் தெருவில் தென். . .
3. ன் கெல்லைக்குட்பட்ட நிலத்தில் பெரிய பெருமா. . .
4. கடைய கருஞ்செய் பன்னீரடிக் கோலால். . .
5. இறைப் பற்றுக்கு நீக்கி நின்ற. . ..

VI

1. ட்சியாக ஸ்ரீ பண். . .
2. டுக்குக் கொண். . .
3. கோயிலிற் செந். . .
4. நூ காரியஞ் செய்வா . . .

VII

1. மூல . . .
2. அழகப் பிரான் . . .
3. முத்து இவை . . .
4. ச் சொக்கப் செ . . .
5. ம்பி எழுத்து இ . . .
6. ய பெருமாள் எழு . . .

த. நா. அ.	தொல்லியல்துறை	தொடர் எண்	: 220/2003
மாவட்டம் :	மதுரை	ஆட்சி ஆண்டு	: –
வட்டம் :	பேரையூர்	வரலாற்று ஆண்டு	: கி.பி. 13 ஆம் நூ.ஆ
ஊர் :	மேலத்திருமாணிக்கம்	இந்தியக் கல்வெட்டு	
மொழி :	தமிழ்	ஆண்டு அறிக்கை	: –
எழுத்து :	தமிழ்	முன்பதிப்பு	: –
அரசு :	பாண்டியர்	ஊர்க்கல்வெட்டு	
அரசன் :	–	எண்	: 21

இடம் : மீனாட்சி சுந்தரேசுவரர் கோயில் முதல் திருச்சுற்று வடக்குச் சுவரின் உட்புறம்.

குறிப்புரை : நிலக்கொடை ஆவணங்கள். கையொப்பம் இட்டவர்களின் பெயர்கள். நில எல்லைகள், அளவுகோல் முதலியன குறிப்பிடப்படுகின்றன.

கல்வெட்டு:

I

1. [டெ]வட்டிக் குடுத்தோம் முட்ட நாட்டு நாட்டவரோம் . . .
2. சொல்லி எழுத்து இவை பெரிய நாய. . .
3. வ மாசாத்துவான் எழுத்து கண்ணிமங். . .
4. ரையன் எழுத்து செங்குடி நாட்டுவிழுப. . .
5. த்துமுடிவழங்கு பாண்டியராயன் எழுத்து. . .
6. ஸ்ரீதர நம்பி எழுத்து பெருங்காவி[தி] சுந்தரப [ா]. . .

II

1. ச்செயப் புய. . .
2. மைய நீதி. . .
3. சுருதியும் தமி. . .
4. கண்ட நாடும் மெ. . .
5. நிலக்கிழமை. . .
6. ளத்து திரண்டு . . .

III

1. பத்தொ. . .
2. காத்த. . .
3. வானு வெ. . .
4. ன் சித்தநாய. . .
5. மாண்பட்ட. . .
7. பற்று மடபுற. . .
8. படி நீக்கி நீக்கி நி. . .
9. த்திர ஸ்ரீமாஹே . . .

IV

1. ல் ஐங்குறுணி நெல்லிறுப்பா. . .
2. ராகவும் திருமடைப் பள்ளியு. . .
3. ஸத்தெருவில் இயபேர் பாண்டிய. . .
4. லுக்கு ஒன்பதின் கோலாக எட்டும். . .
5. தானம் காராண்மை கொண்டு வி. . .

V

1. அறஞ் செய்தான் செய்தா அ. . .
2. மாஹேஸ்வரரு ம் சீகாரியஞ் செய். . .
3. ராயனுக்கும் சாத்தன் [தி] ருவனா. . .
4. ற்கும் சண்டேசுவர நிலவிலைப்பிர. . .
5. லைக்கு கீழெல்லை நாற்பத்தெ. . .
6. லைக்கு வடக்கு மேலெல்லை கா. . .
7. த்த தோட்ட புன்செய் பிடிபா. . .

VI

1. சாதி அரி சேகரப்பட்ட. . .
2. கடலூர் அரா அமு [த] . . .
3. ன் எழுத்து. . .
4. . . .

VII

1. ன் உமை செ. . .
2. க்கன் அதிர. . .

த. நா. அ. தொல்லியல்துறை **தொடர் எண் : 221 / 2003**

மாவட்டம்	:	மதுரை	ஆட்சி ஆண்டு	:	–
வட்டம்	:	பேரையூர்	வரலாற்று ஆண்டு	:	கி.பி. 13 ஆம் நூ.ஆ
ஊர்	:	மேலத்திருமாணிக்கம்	இந்தியக் கல்வெட்டு		
மொழி	:	தமிழ்	ஆண்டு அறிக்கை	:	–
எழுத்து	:	தமிழ்	முன்பதிப்பு	:	–
அரசு	:	–	ஊர்க்கல்வெட்டு		
அரசன்	:	–	எண்	:	22

இடம் : சிவன் கோவில், முதல் திருச்சுற்று வடமதில் உட்ப்புறம்.

குறிப்புரை : துண்டுக் கல்வெட்டுகள். பத்துப் பழங் காசுகளுக்காக தென்னை முதலிய மரங்கள் உள்ள நிலங்களைப் புலவன் புண்ணியன் என்பவன் அம்பலவன் திருமணிக்கயமுடையான் போன்றோர்க்கு விலைக்கு விற்றுக் கொடுத்த செய்தி கூறப்படுகிறது. கோயிலில் திங்கள் தோறும் செய்யப்படும் செலவுகளுக்காக இந்நிலக் கொடை வழங்கப்பட்டிருக்கலாம்.

கல்வெட்டு:

I

1. ளவுதாகவும் தெங்கு வைத்து தலை நிரம்பினால் தலைபாற்து. . .
2. படி சம்மதித்து விலைக்குற விற்றுப் பொருளறக் கொண்டு விற் . . .
3. அச்சு பத்தும் இவ்வச்சு பத்தும் நாயகபிள்ளை காட்சியாக கைக்கொ. . .
4. விற்று விலைப் பிரமாணம் பண்ணிக் குடுத்தோம் புலவன் புண்ண. . .
5. டையானுக்கும் அம்பலவன் திருமணிக்கயமுடையானுக்கும் இர[ன்]. . .
6. சாலை எடுத்துக் கட்டி மே[ய்]*ந்து திருநாள்கள் தோறும் அழிவு செ[ய்]. . .
7. குடுத்தோம் இவ்வெண்மற்கும் ஸ்ரீ ருத்திர மாஹேஸ்வர [கண்காணி] . . .

II

1. அறிவேன் இ. . .
2. படி அறிவேன் . . .
3. யண தி[ரு]* வரங்க. . .

4. படி அறிவேன். . .

5. வன் எழுத்து. . .

III

1. த்தூர்சமர. . . எழுத்து. . .

2. பட்டன் எழுத்து உ தில்லை மூவாஇர பட்டன் எழுத்துஉ நாற்ப. . .

3. இப்படிக்கு இவை சைவாசாரியம் சீ மூலத்தான முடைய [வி] . . .

4. மாடாபாத்தியம் பெரியானுடையானான் திருமணிக்கய. . .

5. இக்கோயில் கணக்குக் கண்ணமங்கலமுடையான் திருவரங்க. . .

IV

1. ந்து பொன்னம்பல. . .

2. றதில் வானிளமற்ற . . .

3. சுந்தரபாண்டிய தேவ. . .

4. செ[ய்]மும் மாவரை யோ[டு] . . .

5. கெல்லைக்குட்பட்ட. . .

V

1. செற்றிடம் ஆமை தவ. . .

2. ால்நிக்க இந்நான் கெல்லைக் குட்பட்ட. . .

3. பிரமாணம் பண்ணிக் குடுத்தோம். . .

4. ன் தேவேந்திர மாராயனுக்கும் சாந்த. . .

5. ப்பிரமாணம் பண்ணிக்குடுத்தோ. . .

6. மாவுக்கு திருமணிக்கயமுடையனால் புக்க ஒன்றரை. . .

7. கவும் இறைபுக்க ஒன்றரை. . .

8. ஒன்றையும் கலனே முக்கா. . .

த. நா. அ. தொல்லியல்துறை		**தொடர் எண்**	: 222/2003
மாவட்டம்	: மதுரை	**ஆட்சி ஆண்டு**	: –
வட்டம்	: பேரையூர்	**வரலாற்று ஆண்டு**	: கி.பி. 13 ஆம் நூ.ஆ
ஊர்	: மேலத்திருமாணிக்கம்	**இந்தியக் கல்வெட்டு**	
மொழி	: தமிழ்	**ஆண்டு அறிக்கை**	: –
எழுத்து	: தமிழ்	**முன்பதிப்பு**	: –
அரசு	: –	**ஊர்க்கல்வெட்டு**	
அரசன்	: –	**எண்**	: 23

இடம் : சிவன் கோவில், முதல் திருச்சுற்று வடமதில் வெளிப்புறம்.

குறிப்புரை : திருநாளின்போது இறைவன் எழுந்தருளுவதற்கும் திருவமுது செய்வதற்கும் திருநந்தவனத்திற்கும் பாண்டியன் குலசேகரனின் பெயரால் தானம் அளித்தது தொடர்பான கல்வெட்டுகள். கோயில் நிர்வாகம், வரிகள் பற்றிய செய்திகளும் இடம் பெறுகின்றன.

கல்வெட்டு:

I

1. கொள்வதாக. . .
2. ங்களுக்கு விலை. . .
3. சைக்கும் கைக் கொண். . .
4. பொன்னன் பெ. . .
5. இந்நாயனார் கோ . . .
6. டேபலுபபிரமா . . .

II

1. கண்காணி செய்வார்களும் . . .
2. விடமுடைய நாயனார் . . .
3. ரையனான திருவேடகப்பிர . . .
4. யனார் திருமடை விளாகத்து . . .
5. மாணிக்க பிச்சனுக்கும் . . .

III

1. ல்பாடும் தோட்ட . . .
2. தோட்ட (பு) புன்செய் நிலம் ஒருமா முக்கா . .
3. லை காட்டவுங் காணவும் கடவதல்ல . . .
4. ரயனுக்கும் அம்பலவன் சீயனானசெ . . .
5. னுக்கும் வடுகன் செழுநீற்த் திரளுக்கு . . .
6. றுக்கு மிடத்து மோடனேரியில்ப்பா . . .
7. கொள்வதாகவும் துலாவிறை . . .
8. ஒன்றும் கலி....எனிபங்கொ . . .

IV

1. பன்மரான தி௱ வனச் சக்கர. . .
2. ௬௱ ௰௯ ஞாயற்று இருபத்தஞ்சாந். . .
3. அனிழத்து நாள் தென் முட்ட நா. . .
4. டேபபுப தேவர்க்கு முட்ட நாட்டு. . .

V

1. ஸ்ரீ கோமா. . .
2. ராமாண்டு. . .
3. மையும் பெற் [ற]. . .
4. யில் ஆதிசண். . .

VI

1. குலசேகரதேவர் நாமத்தாலே திருநக்ஷத்ர. . .
2. திலே இந்நாயனார் எழுந்தருளும் திருநாள்ளுக்கும் அமுதுபடிக்கும் பல. . .
3. திருநந்தவனத்தும் கொற்றிலக்கைக்கும் இந்நாட்டு இந்நாயனார். . .
4. குலசேகர நல்லூர் கடமை வினியோகம் மற்றும் மெப்பேற்பட்ட . . .

த. நா. அ. தொல்லியல்துறை தொடர் எண் : 223 / 2003

மாவட்டம்	: மதுரை	ஆட்சி ஆண்டு	: –
வட்டம்	: பேரையூர்	வரலாற்று ஆண்டு	: கி.பி. 13 ஆம் நூ.ஆ
ஊர்	: மேலத்திருமாணிக்கம்	இந்தியக்கல்வெட்டு	
மொழி	: தமிழ்	ஆண்டுஅறிக்கை	: –
எழுத்து	: தமிழ்	முன்பதிப்பு	: –
அரசு	: –	ஊர்க்கல்வெட்டு	
அரசன்	: –	எண்	: 24

இடம் : சிவன் கோவில், முதல் திருச்சுற்று வடமதில் வெளிப்புறம்.

குறிப்புரை : கோயில் நிர்வாகத்தினர், பலதரப்பட்ட அரச அலுவலர்கள் ஆகியோரது பெயர்கள் இக்கல்வெட்டுகளில் காணப்படுகின்றன. திருநாளில் இறைவன் எழுந்தருளுவதற்குக் கொடை அளித்ததையும் இத்துண்டுக் கல்வெட்டுகள் தெரிவிக்கின்றன.

கல்வெட்டு:

I

1. நாள்ளா லிறையிலி தேவர்தானம் . . .
2. ம் மற்றும் எப்பேர்ப்பட்டனவும் கொ . . .
3. கடவதாக சந்திராதித்தவற் செல்வதாக . . .
4. டேபல்லவதேவற்கு முட்டநாட்டு நாட்ட . . .

II

1. எழுத்து இவை கூடற்கு[டி] . . . எழுத்து இவை கூடற்கு [டி] கிழவன் எழுத்து . . .
2. த்து இவை பெரியநாயன் எழுத்து இவை உத்தம பாண்டிய விழுப் பரையன் எழுத்து இவை தமிழதரையன் . . .
3. ன் எழுத்து இவை வயிராத ராயன் எழுத்து இவை செங்குடி நாட்டுப் புலவரையன் எழுத்து . . .
4. த்து இவை குலசேகர சக்கரவத்தி [எழுத்து] இவை முடிவழங்கு பாண்டியராயன் எழுத்து . . .

III

1. ண்டிய மாராயன் எழுத்து. . . இவை . . . எழுத்து இவை நாற்பத். . . எழுத்து இவை சுந்தரபாண்டிய நம்பி எழுத்து. . .

2. அழகிய பிராந்நம்பி எழுத்து இவை....ஸ்ரீ ஸ்ரீ ாயிராயன் எழுத்து இவை கோதண்டராம நம்பி எழுத்து இவை வீரகோ. . .

3. நம்பி எழுத்து இவை குலசேகரநம்பி எழுத்து இவை அழ கப் பிரான் ஹட்டன் எழுத்து இவை நரசிங்கபன்மன் எழுத்து இவை. . .

4. இவை [வல]ங்கை வாழவந்த தே[வன்] எழுத்து இவை சேரமாந் தோழன். . . விழுப்பரையன் எழுத்து இவை துலையாத செல். . .

IV

1. கழித்து குடுத்தமை . . .

2. திருநாள்ளும் மெழுந்தருளு. . .

3. லும் செம்பிலும் வெட். . .

4. னோம் இப்படிக்கு இவை. . .

V

1. இவை முட்டநாட்டு விழுப்பரையன் எழுத்து இவை. . .ல்ல இவை மு...ன் எழுத்து சங்கதேவன் எழுத்து இவை வாணவதரையன் எழுத்து இவை [வடலக] நாராயண. . .

2. ரையபன்மன் எழுத்து இவை சேனை ஹட்டன் எழுத்து இவை சீனத்தரையன் எழுத்து இவை கட்டளை விழுப்பரையன் எழுத்து இவை. . .

3. [கே]சவன் வில்லகங்கன் எழுத்து இவை ரணசிங்கதேவன் எழுத்து இவை கொன்றை சோமு[ட்ட]ன் எழுத்து இவை மனுகுல நாரண விழுப்பரையன் எழுத்து. . .

4. இவை கல்லாதரையன் எழுத்து இவை... இவை கல்லிநா...கரன் எழுத்து. . . எழுதினேன் பொன்னம்பல காடமன் பாண்டிய. . .

த. நா. அ. தொல்லியல்துறை தொடர் எண் : 224/ 2003

மாவட்டம்	: மதுரை	ஆட்சி ஆண்டு	: –
வட்டம்	: பேரையூர்	வரலாற்று ஆண்டு	: கி.பி. 13 ஆம் நூ.ஆ
ஊர்	: மேலத்திருமாணிக்கம்	இந்தியக் கல்வெட்டு	
மொழி	: தமிழ்	ஆண்டு அறிக்கை	: –
எழுத்து	: தமிழ்	முன்பதிப்பு	: –
அரசு	: பாண்டியர்	ஊர்க்கல்வெட்டு	
அரசன்	: குலசேகர தேவர்	எண்	: 25

இடம் : மீனாட்சி சுந்தரேசுவரர் கோயில் முதல் திருச்சுற்று வடக்குத் திருமதில் வெளிப்புறம்

குறிப்புரை : துண்டுக்கல்வெட்டுகள். குலசேகர பாண்டியன் பெயரால் வைகாசி திருநாளில் அவன் பிறந்த நட்சத்திரத்தில் கோயிலில் வழிபாடு செய்ய இறையிலியாக நிலக்கொடை அளித்ததை இத்துண்டுக் கல்வெட்டுகள் தெரிவிக்கின்றன. வெள்ளெரிச்சில் என்ற ஊர் குலசேகர நல்லூர் என்ற பெயரில் கோயிலுக்குத் தேவதானமாக அளிக்கப்பட்டுள்ளது.

கல்வெட்டு:

I

1. வத்திகள் ஸ்ரீ குலசேகர தேவற்கு. . .
2. தியதியும் [illegible] . . .
3. ட்டு உடையார் திருமணிக்கயமுடைய. . .
4. நாட்டவரோம் பிடிபாடு பண்ணிகு. . .

II

1. த்தலேத்தது. . .
2. வெஞ்சனத்து. . .
3. கவாதான். . .
4. [illegible] . . .

III

1. மாக வைகாசி மாஸத் . . .

2. க்கும் வீரகேரளன். . .

3. ான வெள்ளெறிச்சிலா. . .

4. ஷிகளும் நாட்டில் ஸ்ரீ. . .

IV

1. ஸ்வஸ்திஸ்ரீ திரிபுவனச் சக்ரவத்திகள் கோனேரின்மை கொண்டான் முட்ட நாட் . . .

2. திருமணிக்கயமுடைய நாயனார்க்கு வைகாசி திருநாளுக்கு நாம் பிறந்த ந. . .

3. வ ஸாஷி.க்கவும் அமுதுபடி நிவந்தத்துக்கும் வீரகேரளன் திருநந்தவனத்.. . .

4. வதானம் வெள்ளெறிச்சில் நம்பேரால் குலசேகரநல்லூர் என்று. . .

V

1. றையிலியாக தாங்கள் குடுத்தபடியால் இரண்டாவதினெதி ராமாண்டுச் ச. . .

2 தல் நாமுங் குடுத்தோம் இப்படிக்கு இவ்வூர் கடமை வினியோகம் வெட்டிப்பாட்டம். . .

3. சந்துவிக்ரகம் ஏர்வரி இனவரி இடைவரி தறியிறை செக்கிறை தட்டொலி தட்டார் பாட்ட. . .

4. ப்பேர்பட்ட வினியோகமும் முட்பட நாட்டில் நின்றும் வரியில் கழித்து சந்திராதித்தவற் செல். . .

VI

1. னுக்குக் காராண்மை [ஜத்] மாகத் தானத்தார் குடுத்த சண்டேஸ்வ. . .

2. [பே]தாம் - யாண்டு இரண்டாவதின் எதிராமாண்டு நாள் முன்னூறு இவை. . .

3. ன் எழுத்து

த. நா. அ. தொல்லியல்துறை தொடர் எண் : 225/ 2003

மாவட்டம்	: மதுரை	ஆட்சி ஆண்டு	: –
வட்டம்	: பேரையூர்	வரலாற்று ஆண்டு	: கி.பி. 13 ஆம் நூ.ஆ
ஊர்	: மேலத்திருமாணிக்கம்	இந்தியக் கல்வெட்டு	
மொழி	: தமிழ்	ஆண்டு அறிக்கை	: –
எழுத்து	: தமிழ்	முன்பதிப்பு	: –
அரசு	: –	ஊர்க்கல்வெட்டு	
அரசன்	: –	எண்	: 26

இடம் : மீனாட்சி சுந்தரேசுவரர் கோயில், முதல் திருச்சுற்று வடக்குத் திருமதில் வெளிப்புறம்.

குறிப்புரை : திருமணிக்கயமுடையார்க்குக் குலசேகரநல்லூரைத் தேவதானமாக அளித்ததை இக்கல்வெட்டுகள் தெரிவிக்கின்றன. சதைய நாளில் கோயில் வழிபாடு நடத்தப் பெற்றிருக்க வேண்டும். அழகப்பிரான் என்பவனுக்குக் காரணாண்மை ஜன்மமாக நிலம் விற்றுக் கொடுக்கப் பட்டதை இவை தெரிவிக்கின்றன.

கல்வெட்டு:

I

1. ய பரமஸ்வாமிகளுக்கு. . .
2. யிலும் வயற்கொடி. . .
3. மை தவழியும் இவ்வூ. . .

II

1. நாட்டார்க்கு உடையார். . .
2. [ரசி] சதையத்திலே தீ ஞ்ழ. . .
3. துக்கும் இந்நாயனார் தே . . .
4. பாம் மிட்டு நாட்டு இ. . .

III

1. திரைமாதம் மு. . .
2. ம் பஞ்சுபீலி ச. . .
3. டம் மற்றும் மே. . .
4. வதாக கல்லிலுஞ்செ. . .

IV

1. ஸஉஸ்த வ்ராவ்தி களும் இற்றை நாளிலே ஆதிசண்டேப்ஷ்ர தேவ ரருள. . .
2. யா அழகப்பிரான் ஸட்டனுக்கு இப்படி காராண்மை ஜநூக விற்றுக் குடுத்த வெள்ளெ. . .
3. திருக்குடையில் கல்வெட்டினபடி கோலாலளந்து மாத்தால் வளையிற் காலால் நெல். . .
4. தியும் மூன்றாம் புதுவுக்கு ஒரு முக்காலும் நாலாண்மாண்டு நிலை அடை கொள். . .

V.

1. வ நடுந்நிலத்துக்கு ஒன்றுபாதிெ. . .
2. மாகவும் வமுதலை படர்பயிருக்கு. . .
3. வோமாகவும் வெற்றிலைப் பயிர் செய். . .
4. இரண்டு பணங் கொள்வோமாக . . .

VI

1. ளைவிக்க முதலில்லாமையால் ணழிவுக்கும் அமுதுபடிக்கும் வீர. . .
2. ன் குலசேகரநல்லூரை இவற்கு காராண்மை ஜநூமாக விற்று விலைவ்ரமா. . .
3. ற்றுக் குடுத்த இவ் வெள்ளெறிச்சில் . . . குலசேகரநல்லூர்க்கு . . .
4. இதுவே பொருள் மாவறுதிப் பொருட்செலவோலை காட்டவும் காணவும் கடவதான்றி கொ. . .

த. நா. அ. தொல்லியல்துறை தொடர் எண் : 226/ 2003

மாவட்டம்	: மதுரை	ஆட்சி ஆண்டு	: –
வட்டம்	: பேரையூர்	வரலாற்று ஆண்டு	: கி.பி. 13 ஆம் நூ.ஆ
ஊர்	: மேலத்திருமாணிக்கம்	இந்தியக் கல்வெட்டு	
மொழி	: தமிழ்	ஆண்டு அறிக்கை	: –
எழுத்து	: தமிழ்	முன்பதிப்பு	: –
அரசு	: பாண்டியர்	ஊர்க்கல்வெட்டு	
அரசன்	: –	எண்	: 27

இடம் : மீனாட்சி சுந்தரேசுவரர் கோயில், முதல் திருச்சுற்று வடதிருமதில் வெளிப்புறம்.

குறிப்புரை : வெள்ளெறிச்சிலான குலசேகநல்லூரை அழகப்பிரான் பட்டனுக்கு காராண்மையாக விற்றுக் கொடுத்ததை இக்கல்வெட்டுகள் தெரிவிக் கின்றன. குலசேகர நல்லூரின் எல்லைகளும் கல்வெட்டில் குறிப்பிடப் படுகின்றன. நிலவரி விகிதம் கோடை, குறுவை போன்ற போகங்களுக்கு ஏற்றாற்போல் வாங்க வேண்டும் என்பதும் கல்வெட்டுகளில் குறிக்கப் படுகிறது.

கல்வெட்டு:

I

1. ள் வோ[மா]*கவும் கோடை குறுவை துலா. . .
2. மாத்தால் அரைப்பணம் கொள்வோமாக. . .
3. நிலத்துக்கும் ஏணியும் கூடையும் புகுந்த . . .
4. வுதும் புதுவதுக்கு இதில் ஒன்றுகால் கொ. . .

II

1. ஸ்வஸ்திஸ்ரீ மற்கீர்த்திக்கு மேல் ஸ்ரீ கோமாறபன்மரான திரிபுவனசக். . .
2. நாயற்று இருபத்து அஞ்சாந் தியதியும் சுவாதவக்ஷத்து ஸப்தமியும். . .
3. திருக்கோயில் ஆதிசண்டேஸ்வரதேவர் அருளால் ஸ்ரீ ருத்ர ஸ்ரீ மாஹேஸ்வரரோம் திருப். . ..
4. வெ்ஷகி மங்கலத்து பசும்புறத்து அழகப்பிரான் பட்டனுக்கு காராண்மை விலைப்பிரமாணம். . .

III

1. கெல்லையாவது கீழெல்லை பொன்னம்பலங்காட்டின பாண்டியச் சது வேடிகிமங் . . .
2. கலத்து வடவெல்லைக்கு வடக்கும் மேலெல்லை புத்தன்குடிந. . . எரிதுக்கி. . .
3. ப் பெருமாளேரிப் பற்றுக்குத் தென்னெல்லைக்கும் தெற்கும் ஆக இப்பெருநான் . . .
4. ட்டமுந் தோட்ட பாலும் மேல் னோக்கின மரமும் கீழ் நோக்கின கிணறு. . .

IV

1. நிலத்து . . . பணங் கொள்வோமாகவும். . .
2. த்துக்கு கொள்வோமாகவும் நத்தவரி கொள்ளப் போ. . .
3. ண்ட பரிசாவது இவ் வெள்ளெறிச்சிலான குலசேகரநல்லூ. .
4. த்துக் கொள்கையில்ப் பல வினியோகத்துக்கும் நாடுடை. . .

V

1. தவதான மிற்று விளையாமையால் . . .
2. ஓலைகாட்டி ஏற்றிக் கைச் செலவறக் கொ . . .
3. அழகப்பிரான் ஹட்டனுக்கு இப்படி . . .
4. வல்லது வேறு விலை யாவணச் சில. . .

VI

1. ம் ஓலைக் குற்றம் எழுத்துக் குற்றம் எக் . . .
2. துவிற்று விலைப் பிரமாணம் பண்ணி . . .
3. ஸங் [மத்]துக்கு நாற்பத்தெண்ணாயிர ஹட்ட . . .
4. சி கல்லியாண நம்பி எழுந்து இவை . . .

த. நா. அ. தொல்லியல்துறை   தொடர் எண் : 227/ 2003

மாவட்டம் :	மதுரை	ஆட்சி ஆண்டு	: –
வட்டம் :	பேரையூர்	வரலாற்று ஆண்டு	: கி.பி. 13 ஆம் நூ.ஆ
ஊர் :	மேலத்திருமாணிக்கம்	இந்தியக்கல்வெட்டு	
மொழி :	தமிழ்	ஆண்டு அறிக்கை	: –
எழுத்து :	தமிழ்	முன்பதிப்பு	: –
அரசு :	பாண்டியர்	ஊர்க்கல்வெட்டு	
அரசன் :	குலசேகரன்	எண்	: 28

இடம் : மீனாட்சி சுந்தரேசுவரர் கோயில், முதல் திருச்சுற்று வடக்குத் திருமதில் வெளிப்புறம்.

குறிப்புரை : அரசன் குலசேகரன் பிறந்த நாளில் கோயிலில் திருநாள் கொண்டாடி இறைவன் எழுந்தருள வெள்ளெரிச்சிலான குலசேகரநல்லூர் தேவதானமாக அளிக்கப்பட்டுள்ளது. ஆயிரம் பணத்திற்கு நில விற்பனை செய்யப்பட்டதையும் இத்துண்டுக் கல்வெட்டுகள் கூறுகின்றன.

கல்வெட்டு:

I

1. எப்பேற்பட்ட குற்றமல்லாவதாகவும் . . .
2. ஆதி *வணெுபூர* *ஸ்ரீ ரூஉ்ர* ஸ்ரீ மாஹேஸ்*வூர* . . .
3. எழுத்து இப்படிக்கு இவை நாற்பத்தெண்ணாயிர ஹட்டன் எழுத்து இப்படிக்கு. . .
4. யேசுர பட்டன் எழுத்து இவை மாடாபத்தியன் மானேந்திய கையன் எழுத்து. . .

II

1. வளையந் நிலத்துக்கும். . .
2. கவும் இப்படி காராண்மைஜநாக . . .
3. இந்நாயனாற்கு வைகாசி மா. . .
4. முதலியார் வீரகேரளர் *வுஸா* . . .

III

1. பணங் கொள்வோமாகவும் ஆக இவ்வனை . . .
2. த்த இவ்வெள்ளெறிச்சிலான குலசேகர நல்லூர்க்கு . . .
3. எழுந்தருளும் குலசேகரன் திருநாளுக்கும் வீரகேர . . .
4. கற்பூரவிலைக்கு வாங்கிக் குடுத்த ௲ ரு சும் இவ் . . .

IV

1. காராண்மைஜந்மாக வருஷிகவற் செல்வதாகவும் கல்லிலும் . . .
2. கோம் பசும்புறத்து அழகப்பிரான் பட்டனுக்கு இப்படிக்கு இவை. . .
3. இவை குலசேகர ஸஹாயராஜன் எழுத்து இவை . . .
4. எழுத்து பொன்னம்பலங் காட்டின பாண்டிய சதுர்வேதி மங்கலத்து . . .

V

1. ஆக ௲ சூ இப்பணம் ஆயிரமும் இவ்வகைப்பட்ட . . .
2. ணம் பண்ணிக் குடுத்தோம் ஸ்ரீ ருத ஸ்ரீகாஹைஸ்வர. . .
3. லையும் பொருட் செலவோலையுமாவதாகவும் இ . . .
4. விலையாவணச் சிலாவண பொருளாவண பொருள்மாவறுதி . .

த. நா. அ. தொல்லியல்துறை		**தொடர் எண்**	:	**228/ 2003**
மாவட்டம்	: மதுரை	**ஆட்சி ஆண்டு**	:	–
வட்டம்	: பேரையூர்	**வரலாற்று ஆண்டு**	:	கி.பி. 11 ஆம் நூ.ஆ
ஊர்	: மேலத்திருமாணிக்கம்	**இந்தியக்கல்வெட்டு**		
மொழி	: தமிழ்	**ஆண்டு அறிக்கை**	:	–
எழுத்து	: தமிழ்	முன்பதிப்பு	:	–
அரசு	: சோழர்	**ஊர்க்கல்வெட்டு**		
அரசன்	: இராசேந்திரன் I	**எண்**	:	29

இடம் : மீனாட்சி சுந்தரேசுவரர் கோயில், முதல் திருச்சுற்று மேற்குச்சுவர் வெளிப்புறம்.

குறிப்புரை : முதலாம் இராசேந்திரனின் மெய்க்கீர்த்தியின் ஒரு பகுதி மட்டும் இங்கு இடம்பெற்றுள்ளது.

கல்வெட்டு:

1. ஸ்வஸ்திஸ்ரீ திருமன்னிவளர இருநிலமடந்தையும் போர்செயப்பாவை யும் சீர் தனி . . .
2. யுற நெடிது ஊழியுள் இடைதுறை நாடும் துடர்வன வேலிப் படர் வனவாசியும்....
3. கருமுறண மண்ணைக் கடக்கமும் பொருகடலீழத்தரையற் தம் முடியும் ஆங்கவன் தே . . .
4. தென்னவர் வைத்த சுந்தர முடியும் இந்திரனாரமும் தெண்டிரை யீழமண்டல முழுதும் . . .
5. குலதனமாகிய பலர்புகழ் முடியுஞ் செங்கதிர் மாலையுஞ் சங்கதிர். . .
6. தீவுஞ் செறுவிச் சினவி இருபத்தொருகால் அரைசு களை கட்ட பரசுரா . . .

த. நா. அ. தொல்லியல்துறை		தொடர் எண்	: 229/ 2003
மாவட்டம்	: மதுரை	ஆட்சி ஆண்டு	: –
வட்டம்	: பேரையூர்	வரலாற்று ஆண்டு	: கி.பி. 13 ஆம் நூ.ஆ
ஊர்	: மேலத்திருமாணிக்கம்	இந்தியக்கல்வெட்டு	
மொழி	: தமிழ்	ஆண்டுஅறிக்கை	: –
எழுத்து	: தமிழ்	முன்பதிப்பு	: –
அரசு	: –	ஊர்க்கல்வெட்டு	
அரசன்	: –	எண்	: 30

இடம் : மீனாட்சி சுந்தரேசுவரர் கோயில், முதல் திருச்சுற்று தென்புற மதில் வெளிப்புறம்.

குறிப்புரை : பிரமதேய மகாசபை முப்பத்தெட்டு பழங்காசிற்காக நிலமளித்த செய்தியும், தானமளிக்கப்பட்ட நிலத்தின் எல்லைகளும் குறிப்பிடப்படுகின்றன.

கல்வெட்டு:

I

1. ணிக்கயத்துடையார் திருமணிக்கய . . .
2. டையாந் வில்லவ தரையனு . . .
3. து வடவரம்[பு]க்கு வடக்குந் தென்கிழ . . .
4. க்கு பாய்கிற காலுள்பட இநான்கெ . . .

II

1. மாத்தால் முக்கலநே . . .
2. அப்பன் ஒருமா . . .
3. இப்படி சம்[ம]தித்து விற்று . . .

III

1. யும் இதனெதிராமாண்டு. . .
2. ன் தான்யம்மும் இ அப்பன் . . .
3. கடமை கொள்ளப்ப. . . யோமாக . . .
4. செலவோலை ஆவதாகவும் இ . . .

IV

1. இவ்வனைவோமும் இக்கோ . . .
2. தற்குறியானமைக்கு இப்படிக்கு இவை திருமணிக்கயமுடையா. . .
3. எழுத்து கோயிற் கணக்கு அரங்கன் கொற்றனான . . .
4. தற்குறியான தன்மைக்கு தற்குறி மாடெறிந்தேன் . . .

V

1. நெல்லும் அரைக்கால்ப் ப . . .
2. மேனி ஒன்றரை திரமமும் . . .
3. வாராகவும் குடி ஏற்றின நத் . . .
4. ளுக்கு இதுவேய் விலை ஓலை . . .

VI

1. ளுக்கு நாங்கள் விற்றக்குடுத்த ஊராவது . . .
2. செம்பாக்குடியும் இவ்வூர் படும் மேலை யேம்பலும் . . .
3. துக்கு ஆட்டை வட்டமா[க] காசின் வாய்க் கலநே . . .
4. பழங்காசு முப்பத்தெட்டுக்கும் வுட்பட மற்றும் . . .
5. குடுத்தோம் மகாச(ா)பையோம் திருமணிக் . . .
6. கு விற்றுக் குடுத்த இவ்வூற் கெல்லையாவது கீழெல் . . .

VII

1. லை ஆட்டியக்குடி . . .
2. னெல்லை வீரானநல் . . .
3. லைக்கு கிழக்கு மேலெ . . .
4. கு . . . ஆக இவ்விசைந் . . .

த. நா. அ. தொல்லியல்துறை | தொடர் எண் : 230/ 2003

மாவட்டம்	: மதுரை	ஆட்சி ஆண்டு	: 20 வது
வட்டம்	: பேரையூர்	வரலாற்று ஆண்டு	: கி.பி. 13 ஆம் நூ.ஆ
ஊர்	: மேலத்திருமாணிக்கம்	இந்தியக் கல்வெட்டு	
மொழி	: தமிழ்	ஆண்டு அறிக்கை	: –
எழுத்து	: தமிழ்	முன்பதிப்பு	: –
அரசு	: –	ஊர்க்கல்வெட்டு	
அரசன்	: –	எண்	: 31

இடம் : மீனாட்சி சுந்தரேசுவரர் கோயில், முதல் திருச்சுற்று தெற்கு மதில் வெளிப்புறம்.

குறிப்புரை : வரிசை நாட்டு ஊர் கோயிலுக்கு அளிக்கப்பட்ட நிலக்கொடை, அதன் எல்லைகள் இக் கல்வெட்டில் இடம் பெற்றுள்ளன. ஆயுதராமநல்லூர் என்ற ஊரரால் நிலக்கொடை ஆவணம் தயாரிக்கப்பட்டுள்ளது. 16 அடி நிலமளக்கும் கோல் குறிக்கப்படுகிறது.

கல்வெட்டு:

I

1. திரிபுவனச் சக்கரவத்திக ளெ . . .
2. டு உய ஆவது . . . தாய . . .
3. யும் பூசத்து நாள் இத் . . .
4. களுக்கு வரிசை நாட்டு ஆ . . .
5. குடுத்த பரிசாவது எங்க . . .

II

1. க்கு மேற்குக் குஞ்சரக்குடி மேலெல்லைக்கு மேற்குந் தெ. . .
2. வெல்லைக்கு வடக்கு தென்மேற்கெல்லை திருமங்கலத்து கீழெ . . .
3. னையூர் கீழ்க்கடையின் நின்று புளிங்குன்றூர்க்குப் போன . . . பெரு [வழி]*க்கு தெ . . .
4. ன் கெல்லைக்குள்பட்ட மேனோக்கின மரமும் கீழ் நோக்கிய . . .
5. குளமும் குளங்கோவையும் மடையும் மடை காலுக்கு . . .நத்தமும். . .

III

1. ற்றிருந்தான் திருவிராமீசுவர முடையான் எழு[த்] . . .

2. த்து இப்படி அறிவேன் பசலைக் கோலோ . . .

3. முத்து இப்படி அறிவேன் சங்கிலி மங்க . . .

4. னாடவூர் சுந்தரத் தோழுடையான் எ . . .

5. முத்து இப்படி அறிவேன் சீவரமங்கலத்து சித . . .

IV

1. பற்றில் நாங்கள் ஊனம் பண்ணிக் குடுத்த நிலத்துக்கு பெருநான் . . .

2. சூழெல்லைக்கு கீழெல்லை புளியோடு...[கோபி]...தாழதுக்கு மேற்கும் தென்னெ [ல்லைக்கு]. . .

3. வடக்கும் மேலெல்லை பித்தல் மடைக்குப் பாய்கிற வாய்க்காலுக்கு [கி]. . .

4. ழக்கும் வடவெல்லை அரச நாராயணன் காலுக்கும் மாணிக். . .

5. பற்றில் தெற்கில் வாய்க்காலுக்குத் தெற்கும் இந்நான் கெல்லைக்கு. . .

6. நிலம் யசு அடிக்கோலால் நிலம் வசு இந்நிலம் காலே அரைக்காலும் ஊன ஸ மாண. . .

7. க் குடுத்தோம் ஆயுதராமநல்லூர் ஊரவரோம் திருமணிக்கயமு [டைய]

8. பரஉஸ்வாமிகளுக்கு இந்நிலம் அஞ்சு மாவரையும் சந்திராதித்த வற செல்வதா. . .

9. . . .

த. நா. அ. தொல்லியல்துறை தொடர் எண் : 231/ 2003

மாவட்டம்	: மதுரை	ஆட்சி ஆண்டு	: –
வட்டம்	: பேரையூர்	வரலாற்று ஆண்டு	: கி.பி. 17 ஆம் நூ.ஆ
ஊர்	: மேலத்திருமாணிக்கம்	இந்தியக் கல்வெட்டு	
மொழி	: தமிழ்	ஆண்டு அறிக்கை	: –
எழுத்து	: தமிழ்	முன்பதிப்பு	: –
அரசு	: –	ஊர்க்கல்வெட்டு	
அரசன்	: –	எண்	: 32

இடம் : முருகன் கோயில் முன்மண்டபத்திலுள்ள உருவச்சிலைகளின் அருகில் பொறிக்கப்பட்டுள்ளன.

குறிப்புரை : சங்கரப்ப நாயக்கர், சீவலப்ப நாயக்கர், பொம்மன் நாயக்கர் ஆகியோரது உருவச்சிலைகளை இக்கல்வெட்டுகள் குறிப்பிடுகின்றன.

கல்வெட்டு:

I

1. சங்கரப்ப
2. னாயக்கர்

II

1. சீவலப்ப னாயக்கர்

III

1. பொம்ம
2. ன்னாயக்
3. கர்

த. நா. அ. தொல்லியல்துறை		தொடர் எண்	: 232/ 2003
மாவட்டம்	: மதுரை	ஆட்சி ஆண்டு	: 4வது
வட்டம்	: பேரையூர்	வரலாற்று ஆண்டு	: கி.பி. 13 ஆம் நூ.ஆ
ஊர்	: மேலத்திருமாணிக்கம்	இந்தியக் கல்வெட்டு	
மொழி	: தமிழ்	ஆண்டு அறிக்கை	: –
எழுத்து	: தமிழ்	முன்பதிப்பு	: –
அரசு	: பாண்டியர்	ஊர்க்கல்வெட்டு	
அரசன்	: குலசேகரன்	எண்	: 33

இடம் : மீனாட்சி சுந்தரேசுவரர் கோயில் அம்மன் சன்னதி மகா மண்டபத் தூண்

குறிப்புரை : மகாமண்டபத் தூண் ஒன்றினை வடமுட்ட நாட்டு ஆற்றூரான ஆயுதவீம நல்லூர் செய்வித்தது என்று இக்கல்வெட்டு கூறுகிறது.

கல்வெட்டு:

1. ஸ்வஸ்திஸ்ரீ குலசேகர
2. தேவற்கு யாண்டு நா
3. லாவது வடமுட்ட ந
4. ாட்டு ஆற்றூரான ஆ
5. யுதவீம நல்லூர் க

த. நா. அ. தொல்லியல்துறை தொடர் எண் : 233/ 2003

மாவட்டம்	: மதுரை	ஆட்சி ஆண்டு	: –
வட்டம்	: பேரையூர்	வரலாற்று ஆண்டு	: கி.பி. 17- 18 ஆம் நூ.ஆ
ஊர்	: மேலத்திருமாணிக்கம்	இந்தியக்கல்வெட்டு	
மொழி	: தமிழ்	ஆண்டு அறிக்கை	: –
எழுத்து	: தமிழ்	முன்பதிப்பு	: –
அரசு	: –	ஊர்க்கல்வெட்டு	
அரசன்	: –	எண்	: 34

இடம் : சிவன் கோயில் அம்மன் சன்னதி மகா மண்டபத் தூண்கள்.

குறிப்புரை : கன்னிச் செட்டி நாயக்கரின் நித்திய சேவையையும் அவர் வைத்த தூண் ஒன்றையும் குறிப்பிடுவதாகத் தெரிகிறது

கல்வெட்டு:

I

1. கன்னி செ
2. ட்டி நாயக்கர்
3. சதா சேர்வை.

II

1. கன்னி செ
2. ட்டி நாயக்
3. கர் க

மாவட்டம்	: மதுரை	ஆட்சி ஆண்டு	:	–
வட்டம்	: பேரையூர்	வரலாற்று ஆண்டு	:	கி.பி. 13 ஆம் நூ.ஆ
ஊர்	: மேலத்திருமாணிக்கம்	இந்தியக் கல்வெட்டு		
மொழி	: தமிழ்	ஆண்டு அறிக்கை	:	–
எழுத்து	: தமிழ்	முன்பதிப்பு	:	–
அரசு	: பாண்டியர்	ஊர்க்கல்வெட்டு		
அரசன்	: சுந்தரபாண்டியன்	எண்	:	35

இடம் : மீனாட்சி சுந்தரேசுவரர் கோயிலில் அம்மன் கோயில் வடக்கு மேற்கு திருச்சுற்று மதில் உட்பக்கம்

குறிப்புரை : முதலாம் மாறவர்மன் சுந்தரபாண்டியனின் மெய்க்கீர்த்திப் பகுதியை இக்கல்வெட்டுகள் குறிப்பிடுகின்றன. பாண்டியரின் வெற்றிகளைக் குறிப்பதோடு முட்ட நாட்டுக் கொள்ளிக்குடி கோயில் குறித்தும் குறிப்பிடுகின்றன.

கல்வெட்டு:

I

1. காறெந் தாழ் குளிர்குடை நிழற் கீழ் கற்றை கவரி காவல் . . .
2. ங்கையர் மலற் கரங் குவித்துப் பார்த்திபர் பலகயர் திர . . .
3. கோமாற வர்மரான திரிபுவனச் சக்கரவர்த்திகள் ஸ்ரீஸுந்தரபா . .
4. ன முட்ட நாட்டுக் கொள்ளிகுடி நாயனார் கோயில் குலாய . . .

II

1. ாது கவின் பெறத்தழைப்ப யெண்டிசை யுடுதைத்த தம் . . .
2. தருமமுந் தழைப்ப யிமையவர் விழாக்கொடி விடந் . . .
3. ழவிச் செங்கனல் வளர்ப்ப சுருதியுந் தமிழுந் தொல் வி . .
4. ட்ட யிராபத முதல் செயதிர கொற்றத் தெண்டிசை . . .
5. கும்பேர்மணி . . . தமிழா . . .

மாவட்டம்	: மதுரை	ஆட்சி ஆண்டு	: –
வட்டம்	: பேரையூர்	வரலாற்று ஆண்டு	: கி.பி. 13 ஆம் நூ.ஆ
ஊர்	: மேலத்திருமாணிக்கம்	இந்தியக் கல்வெட்டு	
மொழி	: தமிழ்	ஆண்டு அறிக்கை	: –
எழுத்து	: தமிழ்	முன்பதிப்பு	: –
அரசு	: –	ஊர்க்கல்வெட்டு	
அரசன்	: –	எண்	: 36

இடம் : மீனாட்சி சுந்தரேசுவரர் கோயில் அம்மன் கோயில் கருவறைச் சுவர்கள்

குறிப்புரை : ஊரவையின் முடிவுகளும் திருமாணிக்கம் பகுதியில் இருந்த குளம் ஒன்றினை தேவதானமாக வழங்கியதும் இக்கல்வெட்டுகளில் குறிப் பிடப்படுகின்றன. மோடனேரி, வீரபாண்டியன் குளம் முதலிய குளங்களும் குறிப்பிடப்படுகின்றன.

கல்வெட்டு:

I

1. யில்த் திருப்புளியங் கூட்டத்து . . .
2. வறக் கூடியிரு[ந்]*து தண்டீசுர . . .
3. செய்தான் செய்தான் அறங் . . .

II

1. தேவர்க்கு யாண்டு . . .
2. ழந்து நாள் தென்முட்ட நாட் . . .
3. ந்து குறைவறகூடி இந்நா . . .
4. நாயனார் தேவதானம் செ [வ]ள் . . .

III

1. இரண்டாவதின் னெதிராமாண்டு . . .
2. டு உடையார் மணிக்கய முடை . . .

3. ஸஹூஷெயழ பொன்னம்பலங் காட்டின . . .

4. ளெறிச்சிலான குலசேகர நல்லூர் . . .

IV

1. ழாய்க்கிடந்த மோடனேரி யென்று . . .

2. லெல்லை இக்குளத்து நீர் நக்கலுக்கு . . .

3. க விற்று விலைப் பிரமாணம் பண்ணிக் கு . . .

4. க் கோல்லால் நீர் நிலம் ஒரு மாவுக் . . .

V

1. யாவது கீழெல்லை வீரபாண்டியன் குளத்து நீர் நக்கலு. . .

2. குத் தெற்கும் ஆக இப்பெரு நான் கெல்லைக்குட்ட. . . .

3. டிய தேவற் க. . . ப்பு வென்று குடுத்த இந் நில[ங்]களுக்கு . . .

4. டயனால் திருமணிக்கயமுடையராலேய் கொள்வோமாகவும் . . .

VI

1. ய மேலெல்லைக்கும் கூடல் . . .

2. டவெல்லை இந்நாயனார் தேவத . . .

3. செய் புன்செய்க்குஞ் செ . . .

4. படியாமை . . .

த. நா. அ. தொல்லியல்துறை தொடர் எண் : 236/ 2003

மாவட்டம்	:	மதுரை	ஆட்சி ஆண்டு	:	4
வட்டம்	:	பேரையூர்	வரலாற்று ஆண்டு	:	கி.பி. 10 ஆம் நூ.ஆ
ஊர்	:	மேலத்திருமாணிக்கம்	இந்தியக்கல்வெட்டு		
மொழி	:	தமிழ்	ஆண்டுஅறிக்கை	:	–
எழுத்து	:	வட்டெழுத்து	முன்பதிப்பு	:	–
அரசு	:	பாண்டியர்	ஊர்க்கல்வெட்டு		
அரசன்	:	வீரபாண்டியன்	எண்	:	37

இடம் : மீனாட்சி சுந்தரேசுவரர் கோயில் அம்மன் கோயில் தெற்குத் திருச்சுற்றுத் தரையில் பாவியகல்

குறிப்புரை : முட்டநாட்டுத் திருமணிக்கயத்து மூலத்தானத்துப் பெருமானடிகள் கோயிலில் விளக்கு எரிப்பதற்காக முட்டநாட்டு நக்கன் என்பவன் தன் மகனைச் சார்த்தி 25 ஆடுகள் அளித்ததை இக்கல்வெட்டு கூறுகிறது.

கல்வெட்டு:

1. கோ வீரபாண்டியர்க்கு ௨
2. இதனெதிர் ௨ இவ்வாண்டு முட்ட நாட்டுத் திருமணிக்க
3. யத்து மூலத்தானத்தில் பெருமானடிக்கு இந்
4. நாட்டுக்குடி நக்கன் ...ச்சிஏன் என் மகன் தேச . . .
5. சாத்தி அடுத்த ஆடு ௨௰௫

த. நா. அ. தொல்லியல்துறை தொடர் எண் : 237/ 2003

மாவட்டம் :	மதுரை	ஆட்சி ஆண்டு	: –
வட்டம் :	பேரையூர்	வரலாற்று ஆண்டு	: கி.பி. 13 ஆம் நூ.ஆ
ஊர் :	மேலத்திருமாணிக்கம்	இந்தியக்கல்வெட்டு	
மொழி :	தமிழ்	ஆண்டு அறிக்கை	: –
எழுத்து :	தமிழ்	முன்பதிப்பு	: –
அரசு :	–	ஊர்க் கல்வெட்டு	
அரசன் :	–	எண்	: 38

இடம் : மீனாட்சி சுந்தரேசுவரர் கோயில் அம்மன் கோயில் அதிட்டானப் பகுதிகள்.

குறிப்புரை : தேவதான நிலங்களின் எல்லைகள், கையொப்பமிட்ட அதிகாரிகளின் பெயர்கள், பாண்டியன் பெயரால் அமைந்த அளவுகோல்கள், இப்பகுதியில் அமைந்த பிரமதேயம் பற்றிய குறிப்பு முதலியவை இடம்பெறுகின்றன.

கல்வெட்டு:

I

1. க்கு இவை முனையதரையன் எழுத்து இப்படிக் . . .
2. ணாயி ராஜன் எழுத்து இப்படிக்கு இவை சேதிராஜ . . .

II

1. எழுத்து இவை புரவுவரி திணைக்கள நாயகம் மிழலைக் கூற்றத்து வடபாம்பாற்று தியூரா . . .
2. ங்கத் தேவனழகனான வானவன் விழுப்பரையன் எழுத்து இவை புரவுவரி திணைகள . . .
3. வளநாட்டு ஈசனூருடையான் ஆதிச்ச தேவன் ஆழியங்கையனான பாத்திபதரை. . .

III

1. ங் [கு] கலனே தூணிப் பதக்கும் புல்லும் பயிர்சேர . . .
2. விருத்தி பங்கு பத்தும் ஆக பங்கு முன்னூற்றருப . . .
3. டு முதல் ஸ்ர்வமாநியம் செய்தமைக்கும் இவ்வூர் . . .

IV

1. ல்லுக்கு கலனே தூணிப் பதக்கும் புன்செய் நிலத்துக்கு . . .
2. கருஞ்செய் புன்செய்யும் தோட்டமும் நத்தமுட்பட நிலத்தி . . .
3. வழங்கு பாண்டியன் எனும் கோலால் நிலமளந்து இப்படி . . .

V.

1. வை சுந்தரபாண்டியக் கூப . . .
2. த்து இப்படிக்கு இவை தொண் . . .

VI

1. ன் நிலத்துக்கு மாத் . . .
2. ம் உட்பட்ட நிலத்தி . . .
3. மளந்து இப்படி. . .

VII

1. Ç[S £ௌ i ̄ ß GßÝ [[கோ] . . .
2. [மா]த்தால் திரமம் ஒன்றும் கொடி நில . . .
3. ருந்தவித்து இந்நாடுகளிலும் . . .

VIII

1. ல்லூர் நத்தத்திலே குடியிருப்பாக முட்டநாட்டு . . .
2. வழங்கு பாண்டியனென்னும் கோலால் நிலமளந்து . .
3. பத்தாவது நாள் இருநூற்றொரு . . .

IX

1. ஒரு நாடும் . . .
2. கும் இவ்வூர் இறுக்கு . . .
3. ந்திராதிதவரை . . .

X

1. ன்றும் [நெல்] லுக் கலன் தூ . . .
2. தானமும் பள்ளிச்சந்தமும் நீ . . .
3. இறை கட்டினமைக்கு . . .

XI

1. திருப்பணி . . .
2. க்கள நாயகம் மிழலை கூற்றத்துக் . . .
3. இவை புரவுவரி திணைக்கள நாயக . . .

த. நா. அ. தொல்லியல்துறை		**தொடர் எண்**	: 238/ 2003
மாவட்டம்	: மதுரை	**ஆட்சி ஆண்டு**	: –
வட்டம்	: பேரையூர்	**வரலாற்று ஆண்டு**	: கி.பி. 13 ஆம் நூ.ஆ
ஊர்	: மேலத்திருமாணிக்கம்	**இந்தியக் கல்வெட்டு ஆண்டு அறிக்கை**	: –
மொழி	: தமிழ்	**முன்பதிப்பு**	: –
எழுத்து	: தமிழ்	**ஊர்க்கல்வெட்டு எண்**	: 39
அரசு	: –		
அரசன்	: –		

இடம் : அம்மன் கோயில் அதிட்டானப் பகுதிகள்.

குறிப்புரை : துண்டுக் கல்வெட்டுகள்.

கல்வெட்டு:

I

1. நிலமளந்து நீர் நிலத்துக்கு மாத்தால் திர . . .
2. மாத்தால் திரமம் எட்டும் இறுப்பதாக இவை . . .
3. ம் பிறித்து வேறு முதலாக ஒருரும் ஒரு . . .
4. வஞ்சாதித்தவற் செல்வதாக கல்லிலுஞ் செ. . .
5. பல்லவரையன் எழுத்து . . .

II

1. கும் கொள்ளு பயிரெ . . .
2. க்கி நீக்கி உள்ள நிலம் முன்னூ . . .
3. பிலார் எழுத்து . . .

III

1. யார் தயூருடை[யா]ன் உதையசிவா . . . னான் குடுத்த நிலத்தில் . . .
2. த்து நடுவில்கூற்று ஸ்ரீ பராந்தக நல்லூர் . . . குறிச்சி உடையான் அ. . . நமக்குச் சொ. . .
3. இப்படிக்கு இவை முனையதரையன் எழுத்து இப்படிக்கு இவை நுளம்பாதரா. . . குடியிருப் . . .

த. நா. அ. தொல்லியல்துறை **தொடர் எண் : 239/2003**

மாவட்டம்	:	மதுரை	ஆட்சி ஆண்டு	:	–
வட்டம்	:	பேரையூர்	வரலாற்று ஆண்டு	:	கி.பி. 1891
ஊர்	:	மேலத்திருமாணிக்கம்	இந்தியக் கல்வெட்டு		
மொழி	:	தமிழ்	ஆண்டு அறிக்கை	:	–
எழுத்து	:	தமிழ்	முன்பதிப்பு	:	–
அரசு	:	–	ஊர்க்கல்வெட்டு		
அரசன்	:	–	எண்	:	40

இடம் : மீனாட்சி சுந்தரேசுவரர் கோயில் கோபுர நிலை

குறிப்புரை : கோயில் முன்புள்ள நுழைவாயில் மண்டபத்தினை இளையபெருமாள் பிள்ளை குமாரர் முத்துச்சாமியாபிள்ளை கட்டியதைத் தெரிவிக்கிறது.

கல்வெட்டு:

1. மீனாச்சியம்மாள் துணை
2. திருமங்கலம் தாலுகா எழுமலை ஜமீன் கசுப்பாவி
3. லிருக்கும் இளைய பெருமாள் பிள்ளையவர்கள் குமாரர்
4. முத்துச்சாமியா பிள்ளையவர்களால் இம்மண்டபம் உபயம்
5. ௲அ௱௯௰௧ ௵த்துக்கு கொல்லம் ௲௬௰௬ ௵ விகுருதி
6. தை மீ ௳ ௨

த. நா. அ.	தொல்லியல்துறை	தொடர் எண்	: 240/2003
மாவட்டம் :	மதுரை	ஆட்சி ஆண்டு	: –
வட்டம் :	பேரையூர்	வரலாற்று ஆண்டு	: கி.பி. 19ஆம் நூ.ஆ
ஊர் :	மேலத்திருமாணிக்கம்	இந்தியக் கல்வெட்டு	
மொழி :	தமிழ்	ஆண்டு அறிக்கை	: –
எழுத்து :	தமிழ்	முன்பதிப்பு	: –
அரசு :	–	ஊர்க்கல்வெட்டு	
அரசன் :	–	எண்	: 41

இடம் : விநாயகர் கோயில் மண்டப தீர்த்தத் தொட்டி.

குறிப்புரை : விநாயகர் கோயில் மண்டபத்தில் மணி ஒன்று நட்டுவிக்கப்பட்டதை இக்கல்வெட்டு கூறுகிறது.

கல்வெட்டு:

1. பாரத்துவாசர் கோத்திரம் தென்னவரும் பிள்ளைய் வமுசத்தில்
2. ஸ்ரீ வில்லிபுத்தூர் ராஜராஜ ஸ்ரீ முத்துசுவாமியா பிள்ளையவர்கள்
3. குமாரர் பெரிய தெய்வநாயகம் பிள்ளையவர்கள் சின்ன தெய்வனா
4. யகம் பிள்ளையவர்கள் திருமாணிக்கம் பிள்ளை சொக்கு பண்டாரம் விசா
5. ரணையில் யிந்தமணி நடப்புவியத்து அய்ங்கரன் [துணை].

மாவட்டம் :	மதுரை	ஆட்சி ஆண்டு	: –
வட்டம் :	பேரையூர்	வரலாற்று ஆண்டு	: கி.பி. 19ஆம் நூ.ஆ
ஊர் :	மேலத்திருமாணிக்கம்	இந்தியக் கல்வெட்டு	
மொழி :	தமிழ்	ஆண்டு அறிக்கை	: –
எழுத்து :	தமிழ்	முன்பதிப்பு	: –
அரசு :	–	ஊர்க்கல்வெட்டு	
அரசன் :	–	எண்	: 42

இடம் : வயலிலுள்ள செக்கு

குறிப்புரை : கீழூர் முத்தப்ப செட்டியார் மகன் குருநாதன் செட்டியார் செக்கு செய்வித்ததை இக்கல்வெட்டு தெரிவிக்கிறது.

கல்வெட்டு:

1. குரோதன ௵
2. அப்பிய ௴ ௲ய ௳
3. கீள்ஊற் முத்தப்ப
4. ன் செட்டியார் மகன் கு
5. ரு நாதன் செட்டியார்
6. சுகாவில் முடித்த
7. செக்கு

த. நா. அ. தொல்லியல்துறை தொடர் எண் : 242/2003

மாவட்டம்	: மதுரை	ஆட்சி ஆண்டு	: –
வட்டம்	: பேரையூர்	வரலாற்று ஆண்டு	: கி.பி. 1703-04
ஊர்	: மள்ளபுரம்	இந்தியக் கல்வெட்டு	
மொழி	: தமிழ்	ஆண்டு அறிக்கை	: –
எழுத்து	: தமிழ்	முன்பதிப்பு	: –
அரசு	: –	ஊர்க்கல்வெட்டு	
அரசன்	: –	எண்	: 1

இடம் : ஸ்ரீ ஒவம்மாள் கோயில் நிலைப்படித் தனிக்கல்

குறிப்புரை : மள்ளபுரம் சீவல் சின்னப்ப ரெட்டியார் பெண் சாதி வீரராகம்மாள் தீப் பாய்ந்து உயிர் துறந்த செய்தி கூறப்படுகிறது. மதுரைத் தலபுராணத்தில் குறிப்பிட்டபடி எழுதப்பட்டதாக இக்கல்வெட்டு கூறுகிறது.

கல்வெட்டு:

1. உஸ்ரீ ராசஜயம் கலியுகம் சாகூகயஉ: செல்லா நின்றது [ச]கூ
2. கூாஉயரு தாருண ஹு ஆடி மீ உயரு உபுதன் கிளமை பஞ்ச
3. [ச]மியும் கூடின சுப உத்திர நட்செத்திரத்தில் மள்ளப்புரம் சிவல் சி
4. ன்னப்ப ரெட்டியார் பெண்சாதி வீரராகம்மாள பூவிலிரங்கித் தெய்வி
5. கமானது மதுரைத் தலபுராணத்திலிருந்தபடி எளுதினது யிதி
6. ன் பிறகு கலியுகம் சகூகூாகயக விகிற்திஹு தைமீ உயக உ
7. புதன் கிளமை துவாதேசி பூராட நட்சத்திரமுங் கூடின சுப தின
8. த்தில் சந்தையூர் கன்னார்பட்டி பூசாரி திருப்பதி ரெட்டியார்
9. குடியள் மேமாந்தை பூசாரி சின்னப்ப ரெட்டியார் குடியள்
10. ளவோரும் மல்லைய ணாயக்கர் பட்டியில் பாப்பு ரெட்டி
11. யாரை முதல்மையாய் வைத்துக் கொண்டு கல்திருப்
12. பணி முகிந்தது சதாசேர்வை உ

த. நா. அ. தொல்லியல்துறை தொடர் எண் : 243/2003

மாவட்டம்	: மதுரை	ஆட்சி ஆண்டு	: –
வட்டம்	: பேரையூர்	வரலாற்று ஆண்டு	: கி.பி. 1719
ஊர்	: பழையூர்	இந்தியக் கல்வெட்டு	
மொழி	: தமிழ்	ஆண்டு அறிக்கை	: –
எழுத்து	: தமிழ்	முன்பதிப்பு	: –
அரசு	: –	ஊர்க்கல்வெட்டு	
அரசன்	: –	எண்	: 1

இடம் : அழகர்சாமி திருக்கோயில் வண்ணான் மண்டபம்

குறிப்புரை : இம்மண்டபம் கட்டப்பட்ட காலத்தைக் குறிப்பதாக இக்கல்வெட்டைக் கொள்ளலாம்.

கல்வெட்டு:

1. சுபமஸ்த்து சாலிவாகன
2. சகாத்தம் ௲௬௱௪௰௧ க்கு மேல்
3. செல்லா நின்ற குரோதி௵
4. சித்திரை மாதம் ௫

த. நா. அ. தொல்லியல்துறை தொடர் எண் : 244/2003

மாவட்டம்	: மதுரை	ஆட்சி ஆண்டு	: –
வட்டம்	: பேரையூர்	வரலாற்று ஆண்டு	: சகம் 1618 கி.பி. 1696
ஊர்	: பழையூர்	இந்தியக் கல்வெட்டு	
மொழி	: தமிழ்	ஆண்டு அறிக்கை	: 255/1964-65
எழுத்து	: தமிழ்	முன்பதிப்பு	: –
அரசு	: –	ஊர்க்கல்வெட்டு	
அரசன்	: –	எண்	: 2

இடம் : அழகர்சாமி திருக்கோயில் தெற்குச்சுவர்

குறிப்புரை : பழையூர் அழகர் கோயிலை காமயனாயக்கன், இரங்கப்பனாயக்கன் காலத்தில் சிரிரங்கசாரிபட்டர் கட்டிவித்தது பற்றி இக்கல்வெட்டு கூறுகிறது. இதன் வழிபாட்டிற்கு நிலமளித்ததையும் கூறுகிறது.

கல்வெட்டு:

1. ஸ்வஸ்திஸ்ரீ *ஸாலிவாஹந ஸகாப்த ருகூஎயஅ* மேற்செல்லா நி
2. ன்ற குறோதன ஸூ தைமீ ருய [ம் தேதி செவ்வாய்]க் கிழமை யும் றோகனி னட்ச[தி]
3. ரமும் சுபயோகமும் பாலவாகறணமும் கூடி[யிருந்த] சுபதினத்தில் திருவரங்க
4. திருப்பதியிலே யெளுந்தருளி யிருக்கிற அரித கோத்திரத்து ஆபத்தம்ப சூ
5. த்திரத்து மத்தச்சர் காத்யா பத்தரான பாஸ்கர பட்டர் சிறிரங்கசாரி
6. ய பவுத்திரர் சிறிஉதம சின்ன பட்டர். . .புத்திறற் சிறிரங்கசாரி பட்டர்
7. தடிச்சேரி அ
8. க[ா]மனாயக்கன் ரங்கப்பனாயக்கன் னாளயிலே னாம் கட்டிவிச்ச அழகர் கோயிலு
9. க்கும் காரங்கிதம் சாதிச்சபடியினாலே னம் முதன் பண்டாரி திருமாத்துக்கால் . . .யிலில் உா
10. விரைபாடு னிலமு அழகர் கோயிலு அதோட கூடின தானத்தான் சமயமு கணக்கும் முத்திரை

11. கலமும் காணி போகத்தாரர் பூருவமாக பெத்த படியினாலே ஆ சந்திராதிச்ச சத்யா

12. புத்திர பவுத்திர பாரம்பரியமாக அனுபவித்துக் கொண்டு வரவும் இந்தபடி திருவரங்க

13. திருப்பதியில் யெளுந்தருளியிருந்த சிரி பராசர பட்டர் சீரங்க ராச பட்டரும் காமய

14. னாயகன் ரங்கப்ப னாயக்கன் சம்பிச்சது இ சிலாசாசனம் உ

த. நா. அ. தொல்லியல்துறை		தொடர் எண்	: 245/2003
மாவட்டம்	: மதுரை	ஆட்சி ஆண்டு	: –
வட்டம்	: பேரையூர்	வரலாற்று ஆண்டு	: கி.பி. 18ஆம் நூ.ஆ
ஊர்	: பழையூர்	இந்தியக் கல்வெட்டு	
மொழி	: தமிழ்	ஆண்டு அறிக்கை	: –
எழுத்து	: தமிழ்	முன்பதிப்பு	: –
அரசு	: –	ஊர்க்கல்வெட்டு	
அரசன்	: –	எண்	: 3

இடம் : அழகர்சாமி திருக்கோயில், முன் மண்டபத் தூண்கள்

குறிப்புரை : அழகர்சாமி கோயில் தூண்களை அளித்தோரின் பெயர்கள் பொறிக்கப்பட்டுள்ளன.

கல்வெட்டு:

I

1. தநாபதி
2. ரங்கப்பய்யங்கார்
3. சதாசேவை

II

1. வித்து
2. வாராய
3. கண்
4. மகன்
5. லெட்சு
6. ம[ணன்]

த. நா. அ. தொல்லியல்துறை தொடர் எண் : 246/2003

மாவட்டம் :	மதுரை	ஆட்சி ஆண்டு	: –
வட்டம் :	பேரையூர்	வரலாற்று ஆண்டு	: கி.பி. 18ஆம் நூ.ஆ
ஊர் :	சின்னபூலாம்பட்டி	இந்தியக் கல்வெட்டு	
மொழி :	தமிழ்	ஆண்டு அறிக்கை	: –
எழுத்து :	தமிழ்	முன்பதிப்பு	: –
அரசு :	–	ஊர்க்கல்வெட்டு	
அரசன் :	–	எண்	: 1

இடம் : நந்திமலை பெருமாள் கோயில் முன்புள்ள பாறையில் உள்ளது.

குறிப்புரை : இப்பகுதியிலுள்ள கோயிலுக்குப் பூசைக்காக வழங்கப்பட்ட நிலங்கள் அவற்றின் எல்லைகள் கூறப்படுகின்றன.

கல்வெட்டு:

1. து தெக்கு . . . ய்ய . . .
2. வ் வலக்க . . . பெரியகிணத்
3. து பாறைக்கு கிளக்கு புஞ்சைகு
4. வடக்கு பாமைய . . . கோவ
5. க் கிளக்கு நிலம் பதின் நிலம் உய ம் பூ
6. மிக்கு [நித்திய] பூசைக்கு விட்ட படியினாலே
7. வந் தடையிடை சொன்னால் . . .
8. ட்டாலும் கங்கைக் கரை . . .
9. கொண்ட பாவத்து . . .
10. கொன்றபாவத் . . .

மாவட்டம் :	மதுரை	ஆட்சி ஆண்டு	: –
வட்டம் :	பேரையூர்	வரலாற்று ஆண்டு	: கி.பி. 19ஆம் நூ.ஆ
ஊர் :	வெள்ளமடம்	இந்தியக் கல்வெட்டு	
மொழி :	தமிழ்	ஆண்டு அறிக்கை	: –
எழுத்து :	தமிழ்	முன்பதிப்பு	: –
அரசு :	–	ஊர்க்கல்வெட்டு	
அரசன் :	–	எண்	: 1

இடம் : மண்டபத்திலுள்ள தூண்.

குறிப்புரை : குருவப்பன் என்பவர் தூண் செய்ததைக் கூறுகிறது.

கல்வெட்டு:

1. உ
2. குருவ
3. ப்பனான்
4. உபய
5. ம்.

த. நா. அ. தொல்லியல்துறை		தொடர் எண்	: 248/2003
மாவட்டம்	: மதுரை	ஆட்சி ஆண்டு	: –
வட்டம்	: பேரையூர்	வரலாற்று ஆண்டு	: கி.பி. 1928
ஊர்	: சந்தையூர்	இந்தியக் கல்வெட்டு	
மொழி	: தமிழ்	ஆண்டு அறிக்கை	: –
எழுத்து	: தமிழ்	முன்பதிப்பு	: –
அரசு	: –	ஊர்க்கல்வெட்டு	
அரசன்	: –	எண்	: 1

இடம் : சந்தையூர் பிள்ளையார் கோயில் முன்புள்ள தனிக்கல்

குறிப்புரை : வினாயக மூர்த்தி சோ. சுப்பையமணி பற்றிக் கூறுகிறது.

கல்வெட்டு:

1. 1928 பிரபவஷு மாசி 30 உ
2. வினாயமூர்த்தி சோ.சுப்பையமணி
3. உபயம்

த. நா. அ. தொல்லியல்துறை			**தொடர் எண்**	:	**249/2003**
மாவட்டம்	:	மதுரை	ஆட்சி ஆண்டு	:	–
வட்டம்	:	பேரையூர்	வரலாற்று ஆண்டு	:	கி.பி. 1916
ஊர்	:	சந்தையூர்	இந்தியக்கல்வெட்டு		
மொழி	:	தமிழ்	ஆண்டு அறிக்கை	:	–
எழுத்து	:	தமிழ்	முன்பதிப்பு	:	–
அரசு	:	–	ஊர்க்கல்வெட்டு		
அரசன்	:	–	எண்	:	2

இடம் : சந்தையூர் முத்தரையன் மடத்திலுள்ள சுவர்பகுதி

குறிப்புரை : சந்தையூரிலுள்ள சத்திரம் (மடம்) மூப்பனார் சமூகத்திற்குரியது என்பதைத் தெரிவிக்கிறது.

கல்வெட்டு:

1. உசிவமயம் 1916 ஸு .ஆகஸ்ட் மீ
2. 31 உக்கி நளஸு ஆவணி மீ 16
3. கண்ணப்பன் கோத்திரம் சதி
4. ரகிரி சார்[வூ] சந்தையூர் [வீற]
5. மூப்பன் சேர்ந்த உற[வின்]* மார் அனைவர்
6. களுக்கும் பொது சாவதிஸன சத்[திரம்]

மாவட்டம் :	மதுரை	ஆட்சி ஆண்டு	: –
வட்டம் :	பேரையூர்	வரலாற்று ஆண்டு	: கி.பி. 9 ஆம் நூ.ஆ
ஊர் :	மீனாட்சிபுரம்	இந்தியக் கல்வெட்டு	
மொழி :	தமிழ்	ஆண்டு அறிக்கை	: –
எழுத்து :	வட்டெழுத்து	முன்பதிப்பு	: –
அரசு :	–	ஊர்க்கல்வெட்டு	
அரசன் :	–	எண்	: 1

இடம் : மீனாட்சிபுரம் கண்மாய் மடைத்தூண்

குறிப்புரை : மீனாட்சிபுரம் கண்மாய் மடை சசிவாகரணத் தட்டான் செய்வித்ததை இக்கல்வெட்டு கூறுகிறது.

கல்வெட்டு:

1. ஸ்வஸ்திஸ்ரீ கூட
2. ங்குடி [ஆன அக்க]
3. [அரி] கேசரி நல்
4. லூர் சாந்தன் ப
5. டையான் கசிவா
6. கரண தட்டான்
7. வெம்பங்குடி
8. மடைக்கு [உ]ட
9. [லு]ம் கண்*ணும்[பு]யி
10. [வ] னுக்குச் சிறப்பு ம
11. டை முதலே அ
12. ரைக்காற் செய்யு
13. ம்

* கண் வரிபிளப்பு செய்யப்பட்டுக் கீழே எழுதப்பட்டுள்ளது.

த. நா. அ. தொல்லியல்துறை — தொடர் எண் : 251/ 2003

மாவட்டம்	: மதுரை	ஆட்சி ஆண்டு	: –
வட்டம்	: பேரையூர்	வரலாற்று ஆண்டு	: கி.பி. 13ஆம் நூ.ஆ
ஊர்	: ஈஸ்வரப்பேரி	இந்தியக் கல்வெட்டு	
மொழி	: தமிழ்	ஆண்டு அறிக்கை	: 346 / 1961 - 62
எழுத்து	: தமிழ்	முன்பதிப்பு	: –
அரசு	: பாண்டியர்	ஊர்க்கல்வெட்டு	
அரசன்	: மாற. சுந்தரபாண்டியன் I	எண்	: 1

இடம் : தேவன்குறிச்சி மலை அக்னீசுவரர் கோயிலில் நடைபாதையில் குளத்திற்கு அருகிலுள்ளது.

குறிப்புரை : சந்தியாதீபம் எரிப்பதற்காக அளிக்கப்பட்ட நிலத்தின் எல்லைகள் பற்றி கூறுகிறது.

கல்வெட்டு:

1. [ம]றபர்மரான திரிபுவன சக்கரவத்திகள் சோணாடு வழங்கியருளிய . . .
2. நாயனாற்கு நான் சந்தியா தீபத்துக்கு குடுத்த நீ [ர்]* பெரியகுளத்தி . . .
3. ன[ல்] லை புகைபோக்கிக்கு கிளக்கும் வடஎல்லை மேல்ப . . .
4. வும் சந்திராதித்தவரை யிறையிலியாக விட்டுக் குடுத்தமைக்கு திருமலை நிலனரை . . .

மாவட்டம்	: மதுரை	ஆட்சி ஆண்டு	: –
வட்டம்	: பேரையூர்	வரலாற்று ஆண்டு	: கி.பி. 13ஆம் நூ.ஆ
ஊர்	: ஈஸ்வரப் பேரி	இந்தியக் கல்வெட்டு	
மொழி	: தமிழ்	ஆண்டு அறிக்கை	: 347/ 1961 –22
எழுத்து	: தமிழ்	முன்பதிப்பு	: –
அரசு	: பாண்டியர்	ஊர்க்கல்வெட்டு	
அரசன்	: மாற. சுந்தரபாண்டியன் I	எண்	: 2

இடம் : தேவன்குறிச்சி மலை அக்னீசுவரர் கோயில் மதில் மேல் வெளிப்புறம்.

குறிப்புரை : சந்தியாதீபம் ஒன்று எரிப்பதற்காக நிலக்கொடை, அதன் எல்லைகள் கூறப்படுகின்றன.

கல்வெட்டு:

1. ஸ்ரீ கோமாறபற்மரான திரிபுவனச் சக்கரவத்திகள் சோணாடு . . .
2. யனாற்கு சந்தியா தீபம் ஒன்றுக்கும் சந்திராதித்தவரை செல்வ . . .
3. [தெ]தன்பாற் கெல்லை அப்பன் கூத்தர் செய்க்கு வடக்கும் மேல்பால் . . .
4. மணர் விலை ஒற்றி சீதனம் உள்ளிட்டு பற்றி முன்னின்றவர் கைக் கொண் . . .

த. நா. அ. தொல்லியல்துறை		தொடர் எண்	: 253/2003
மாவட்டம்	: மதுரை	ஆட்சி ஆண்டு	: –
வட்டம்	: பேரையூர்	வரலாற்று ஆண்டு	: 17வது கி.பி. 1233
ஊர்	: ஈஸ்வரப் பேரி	இந்தியக் கல்வெட்டு	
மொழி	: தமிழ்	ஆண்டு அறிக்கை	: 349/ 61-62
எழுத்து	: தமிழ்	முன்பதிப்பு	: –
அரசு	: பாண்டியர்	ஊர்க்கல்வெட்டு	
அரசன்	: மாற.சுந்தரபாண்டியன் I	எண்	: 3

இடம் : தேவன்குறிச்சி மலை அக்னீசுவரர் கோயில் மதிலில் உள்ள கல்.

குறிப்புரை : திருவற்கீசுரமுடைய நாயனார் எனும் பெயரை மட்டுமே அறியமுடிகிறது

கல்வெட்டு:

1. ஸ்ரீ ஸூ ந்த பாண்டிய தேவற்கு யாண்டு யஎவது ஸ்ரீ பாண்டி. . .
2. ன் இனாயனார் திருவற்க்கீசுரமுடைய னாயனார்க்கு நான் . . .

மாவட்டம் :	மதுரை	ஆட்சி ஆண்டு	: –
வட்டம் :	பேரையூர்	வரலாற்று ஆண்டு	: கி.பி. 13ஆம் நூ.ஆ
ஊர் :	ஈஸ்வரப் பேரி	இந்தியக் கல்வெட்டு	
மொழி :	தமிழ்	ஆண்டு அறிக்கை	: 348/1961-62
எழுத்து :	தமிழ்	முன்பதிப்பு	: –
அரசு :	பாண்டியர்	ஊர்க்கல்வெட்டு	
அரசன் :	மாற.சுந்தரபாண்டியன் I	எண்	: 4

இடம் : தேவன்குறிச்சி மலை சிவன்கோயில் தென்புற கோட்டைச் சுவரில் உள்ள தனிக்கல்.

குறிப்புரை : கோயிலுக்கு விடப்பட்ட நிலக்கொடை அதன் எல்லைகள் பற்றிக் கூறுகிறது.

கல்வெட்டு:

1. த்திகள் சோணாடு கொண்டருளிய ஸ்ரீசுந்தர[பாண்] டிய தேவற்கு . . .
2. சந்திராதித்தவரை செல்வதாக இவ்வூர் எழுவன் சிறந்தானான . . .
3. லை மேற்படியான்ஞ் செ[ய்]க்*க்கு வடக்கும் மேல்பால்க் கெல்லை பஞ்ச. . .
4. றமமாக கைக் கொண்டு இக்கோயில் சிவ(பி)பிராமணர் விலை . . .

த. நா. அ. தொல்லியல்துறை தொடர் எண் : 255/2003

மாவட்டம்	: மதுரை	ஆட்சி ஆண்டு	: –
வட்டம்	: பேரையூர்	வரலாற்று ஆண்டு	: கி.பி. 13ஆம் நூ.ஆ
ஊர்	: ஈஸ்வரப் பேரி	இந்தியக் கல்வெட்டு	
மொழி	: தமிழ்	ஆண்டு அறிக்கை	: 348/ 1961-62
எழுத்து	: தமிழ்	முன்பதிப்பு	: –
அரசு	: பாண்டியர்	ஊர்க்கல்வெட்டு	
அரசன்	: –	எண்	: 5

இடம் : தேவன் குறிச்சி மலை சிவன்கோயில் தென்புறக் கோட்டைச்சுவர்.

குறிப்புரை : சந்தியாதீபம், நிலக்கொடை, நில எல்லைகள் கூறப்படுகின்றன.

கல்வெட்டு:

I

1. மண்டலத்து . . .
2. சந்தியாதீப . . .
3. துவாராச்ச . . .
4. முத்து வ

II

1. ஸ்வஸ்திஸ்ரீ . . .
2. க்கிஸ்ரமுடை . . .
3. ருங்குன்றத்து வெள்ளாளர் செய்க்கு . . .
4. கெல்லை உள் நடுவுபட்ட நிலம் ஒ . . .

III

1. உதையவள . . .
2. க்கு தந்த அச்சு க . . .
3. ன இப்படிக்கு இ . . .

த. நா. அ. தொல்லியல்துறை தொடர் எண் : 256/2003

மாவட்டம்	: மதுரை	ஆட்சி ஆண்டு	: –
வட்டம்	: பேரையூர்	வரலாற்று ஆண்டு	: கி.பி. 13ஆம் நூ.ஆ
ஊர்	: ஈஸ்வரப் பேரி	இந்தியக் கல்வெட்டு	
மொழி	: தமிழ்	ஆண்டு அறிக்கை	: 348/1961 –62
எழுத்து	: தமிழ்	முன்பதிப்பு	: –
அரசு	: பாண்டியர்	ஊர்க்கல்வெட்டு	
அரசன்	: –	எண்	: 6

இடம் : தேவன் குறிச்சி மலை சிவன்கோயில் கருவறை தென்சுவர்.

குறிப்புரை : நிலக்கொடை, அதன் எல்லைகள் கூறப்படுகின்றன. செங்குன்ற நாட்டு பெருங்குன்றத்தூர் குறிப்பிடப்படுகிறது.

கல்வெட்டு:

1. யலியாக விட்டுக் குடுத்தமைக்கு இவை எழுவன்(ன்) சிறந் தானன் தே. . . .
2. தையவளநாட்டு செங்குடி நாட்டு பெருங்குன்றத் . . .
3. று சாண் கோலால் நிலம் ஒரு மாவுக்கும் கீழ்பாற் கெல்லை . . .
4. ஆக இசைந்த இன்னான் கெல்லை உள் நடுபட்ட நிலம் ஒரு மாவு . .
5. தமைக்கு இவை ஆண்டான் அரியானான சேனாவரைய . . .

த. நா. அ. தொல்லியல்துறை தொடர் எண் : 257/2003

மாவட்டம்	: மதுரை	ஆட்சி ஆண்டு	: –
வட்டம்	: பேரையூர்	வரலாற்று ஆண்டு	: கி.பி. 13 ஆம் நூ.ஆ
ஊர்	: ஈஸ்வரப் பேரி	இந்தியக் கல்வெட்டு	
மொழி	: தமிழ்	ஆண்டு அறிக்கை	: –
எழுத்து	: தமிழ்	முன்பதிப்பு	: –
அரசு	: பாண்டியர்	ஊர்க்கல்வெட்டு	
அரசன்	: சுந்தரபாண்டியன்	எண்	: 7

இடம் : தேவன் குறிச்சி மலை, சிவன் கோவிலுக்குப் பின்புறம் கிணற்றுக்குள் உள்ள கல்.

குறிப்புரை : நிலத்தின் எல்லைகள் பற்றியும் பெருங்குன்றத்தூர் கிழவன் பற்றியும் குறிப்பிடுகின்றது.

கல்வெட்டு:

1. ஸ்ரீ ஸு ந்த பாண்டிய தே . . .
2. ல் புகை போகிக்குத் தென்கி . . .
3. டியானுக்கு தெக்கு . . .
4. ன் பெருங்குன்றத்தூர் கிழவன் . . .

மாவட்டம் :	மதுரை	ஆட்சி ஆண்டு	: –
வட்டம் :	பேரையூர்	வரலாற்று ஆண்டு	: கி.பி. 1931
ஊர் :	ஈஸ்வரப் பேரி	இந்தியக் கல்வெட்டு	
மொழி :	தமிழ்	ஆண்டு அறிக்கை	: –
எழுத்து :	தமிழ்	முன்பதிப்பு	: –
அரசு :	–	ஊர்க்கல்வெட்டு	
அரசன் :	–	எண்	: 8

இடம் : தேவன் குறிச்சி மலை சிவன்கோயில் வடபுறமும் குளத்திற்கு அருகிலும் உள்ள தனிக்கற்கள்.

குறிப்புரை : இக்குளத்தின் படிக்கட்டுகளை மீனாட்சிபுரம் சுப்பிரமணியத் தேவர் மகன் கட்டினார் என்றும் முதல் கல்வெட்டு குறிப்பிடுகிறது. இரண்டாம் கல்வெட்டு கோயில் நில எல்லையைக் குறிக்கின்றது.

கல்வெட்டு:

I

1. அக்னீஸ்பரர்
2. கிருபையால்
3. ந. மீனாக்ஷிபுரம்
4. அ.ராம. சுப்ரமண்
5. யத் தேவர் மக
6. ன் புண்ணிய
7. தில் படி வேலை
8. உ பயம்
9. 1931 ஷு டிச
10. ம்பர் மீ° 5 உ

II

1. அக்கினீசுரம்
2. யீஸ ுபர்

த. நா. அ. தொல்லியல் துறை தொடர் எண் : 259/2003

மாவட்டம் :	மதுரை	ஆட்சி ஆண்டு	: –
வட்டம் :	பேரையூர்	வரலாற்று ஆண்டு	: கலி 4970 கி.பி. 1869
ஊர் :	பேரையூர்	இந்தியக் கல்வெட்டு	
மொழி :	தமிழ்	ஆண்டு அறிக்கை	: –
எழுத்து :	தமிழ்	முன்பதிப்பு	: 288/1960-61.
அரசு :	நாயக்கர்	ஊர்க்கல்வெட்டு	
அரசன் :	தும்முச்சி நாயக்கர்	எண்	: 1

இடம் : பிரசன்ன வெங்கடேசப் பெருமாள் கோயில் கருட மண்டபக் கிழக்குச் சுவர்.

குறிப்புரை : கொடுமுடி முத்து விசையத் தும்பைய சாமித் தும்முக நாயக்கர் மகன் செய்த தருமத்தைக் குறிக்கிறது.

கல்வெட்டு:

1. ஸ்ரீ சதுகூளஎக்கு சுக்ல
2. ஸ்ரீ தைமீ உச வ சுக்குறவார
3. ம் உத்திரட்டாதியில் பேரையூர் ம
4. காராஜா கொடுமுடி முத்து விசை
5. யத் தும்பைய சாமித் தும்முக
6. நாயக்கரவர்கள் குமாரர்

த. நா. அ. தொல்லியல்துறை		தொடர் எண்	: 260/2003
மாவட்டம்	: மதுரை	ஆட்சி ஆண்டு	: –
வட்டம்	: பேரையூர்	வரலாற்று ஆண்டு	: கி.பி.19 ஆம் நூ.ஆ
ஊர்	: பேரையூர்	இந்தியக் கல்வெட்டு	
மொழி	: தமிழ்	ஆண்டு அறிக்கை	: –
எழுத்து	: தமிழ்	முன்பதிப்பு	: –
அரசு	: –	ஊர்க்கல்வெட்டு	
அரசன்	: –	எண்	: 2

இடம் : சுப்பிரமணிய சுவாமி கோயிலில் நடப்பட்ட தனிக்கல்

குறிப்புரை : வீரநாகம்(மாள்) என்பவர் செய்த தருமத்தைக் குறிக்கிறது.

கல்வெட்டு:

1. உ அ
2. வீர நா
3. கம் உப
4. யம்

த. நா. அ. தொல்லியல்துறை தொடர் எண் : 261/2003

மாவட்டம் :	மதுரை	ஆட்சி ஆண்டு	: –
வட்டம் :	பேரையூர்	வரலாற்று ஆண்டு	: கி.பி.19 ஆம் நூ.ஆ
ஊர் :	பேரையூர்	இந்தியக் கல்வெட்டு	
மொழி :	தமிழ்	ஆண்டு அறிக்கை	: –
எழுத்து :	தமிழ்	முன்பதிப்பு	: –
அரசு :	நாயக்கர்	ஊர்க்கல்வெட்டு	
அரசன் :	தும்முச்சி நாயக்கர்	எண்	: 3

இடம் : சுப்பிரமணிய சுவாமி கோயில் கொடிமரம்.

குறிப்புரை : தும்முச்சி நாயக்கரால் கொடிமரம் நிறுவப்பட்டது என்பதைத் தெரிவிக்கிறது.

கல்வெட்டு:

1. தும்முச்சி நாயக்கரவர்களால்
2. தாபிக்கப்பட்டது.

த. நா. அ. தொல்லியல்துறை		**தொடர் எண்**	:	**262/2003**
மாவட்டம்	: மதுரை	ஆட்சி ஆண்டு	:	–
வட்டம்	: பேரையூர்	வரலாற்று ஆண்டு	:	கி.பி.1890
ஊர்	: பேரையூர்	இந்தியக் கல்வெட்டு		
மொழி	: தமிழ்	ஆண்டு அறிக்கை	:	–
எழுத்து	: தமிழ்	முன்பதிப்பு	:	–
அரசு	: நாயக்கர்	ஊர்க்கல்வெட்டு		
அரசன்	: தும்முச்சி நாயக்கர்	எண்	:	4

இடம் : சுப்பிரமணிய சுவாமி கோயில் தென்புறமுள்ள தீர்த்தத் தொட்டி.

குறிப்புரை : பேரையூர் ஜமீன்தார் நாகசாமி தும்மிச்சி நாயக்கர் மனைவி நாகம்மாள் அவர்கள் தீர்த்தமண்டபம் கட்டியதை இக்கல்வெட்டு கூறுகிறது.

கல்வெட்டு:

1. சிவமயம்
2. ௲அ௱ ம் வருடம்
3. ஏப்பிரேல் மாசம்
4. ச ௨ மன்மத வருடம்
5. பங்குனி மாதம் உச ௨
6. பேரையூர் சமீந்தார் மகாரா
7. ச ஸ்ரீ நாகயசாமி தும்மிச்சி
8. நாயக்கர் அவர்களுடைய
9. பாரியாள் நாகம்மாள் அவர்
10. களுடைய தீர்த்த மண்டபம்

மாவட்டம் :	மதுரை	ஆட்சி ஆண்டு	: 27
வட்டம் :	பேரையூர்	வரலாற்று ஆண்டு	: கி.பி.1280.
ஊர் :	பேரையூர்	இந்தியக் கல்வெட்டு	
மொழி :	தமிழ்	ஆண்டு அறிக்கை	: 286/ 1960-61
எழுத்து :	தமிழ்	முன்பதிப்பு	: –
அரசு :	பாண்டியர்	ஊர்க்கல்வெட்டு	
அரசன் :	ஜடா. வீரபாண்டியன் I	எண்	: 5

இடம் : மலைமீதுள்ள மல்லிகார்ச்சுனர் கோயிலின் பின்புறம் உள்ள திறந்த வெளிப் பாறையில் உள்ளது.

குறிப்புரை : கடுங்கோ மங்கலத்து ஊரார் முத்துடையார் விக்கிரம சிங்கதேவனுக்கு நிலமும் குளமும் விற்பனை செய்துள்ளனர். அதனை வாங்கிய அவன் இங்குள்ள சிவன் கோயிலுக்குத் தேவதானமாக வழங்கியுள்ளான்.

கல்வெட்டு:

1. *ஸ்வஸ்திஸ்ரீ* கோச்சடைய பர்ம்மரான [*தி ̮ ரு*] வனச் சக்கரவத்திகள்
2. கொங்கீழங் கொண்டு கொடு வடுகு கோடழித்து கங்கை
3. வடவெல்லை காவேரி கைக் கொண்[டங் குல]ஞ் சே
4. துற் தென்கரை தங்கு புனற் சடையோன் புலியூரி
5. ருந்து வீராபிஷேகமும் விசையாபிஷேகமும் பண்ணி
6. யருளிய வீரபாண்டிய தேவற்கு யாண்டு *உ௰எ* ஆவது செங்
7. குடி நாட்டு கடுங்கோ மங்கலத்து ஊராயி
8. சைந்த ஊரோமும் மேற்படியூர் முத்துடையார்
9. [கூ] மவித்தன் விக்கிரம சிங்க தேவற்கு இவ்வூர் மேல்
10. மங்கல கருங்குளம் நாயனார் திருநெற்சுரமுடைய
11. நாயனார்க்கு இது தேவதானமாகக் கொண்டி
12. ட்ட குளத்துக்கு சூழெல்லை வேட்டற் கரைக்கு
13. மேற்கும் தெற்கு மடப்புறத்துக்கு மேற்கும் இதன் னால்
14. கெல்லை செங்குளத்துத் தேவதானத்துக்கு வடக்கும்

15. மேலெல்லை உத்தம நத்தத்துக்கு கிழக்கும் இதன்

16. நீரோடு காலுக்குக் கிழக்கும் வடவெல்லை இடுவலுக்கு தெற்கு

17. மற்கும் இ விசைந்த பெருநான் கெல்லைக் குட்பட்ட குளமு

18. குளக்காலும் மற்றும் மெப்பேற்பட்டனவும் கீணோக்கின கிண

19. றும் மேனோக்கின மரமும் பண்ணையும் பண்ணைக் காலும்

20. காலுள்பட்டி தொழக் காலும் நத்தமும் நத்தப்பாழும் மற்று

21. மெப்பேற்பட்டனவும் எம்மிலிசைந்த விலை பொருளுக்கு

22. விலைக்குற விற்று பொருறளக் கொண்டு விற்று விலை செய்

23. து குடுத்தோம் ஊராயிசைந்த ஊரோமும் இவ்வூர் கருங்குளம்

24. இறங்கல் மீட்டானை முத்துடையவர் விக்கிரம சிங்க தேவர்

25. இக்குளத்தினின்ற நீரிரைப்பு பாழ் சாவி நீக்கிப் பாய்கின்ற நி

26. லத்துக்கு வீரபாண்டியன் கோலால் நன்செய்க்கு மாத்தால்

27. அரைக்கால் அச்சு இறுத்துக் குடுப்பாராகவும் கருஞ்செய்

28. பாழ் சாவி நீக்கி பயிரால் நிலத்துக்கு இக்கோலால் மாத்

29. தால் ஒரு திரமம் இறுத்துண்பாராகவும் இப்படிச் சம்மதித்

30. து விலைப்பிரமாணம் பண்ணிக் குடுத்தோம் ஊராயிசைந்த ஊ

31. ரோம் முத்துடையார் விக்கிரமசிங்க தேவர்க்கு இப்படி அஞ்சாவது

32. விக்கிரம சிங்க தேவர்க்கு இப்படிக்கு இவை செங்குடி ராஜ ...

33. எழுத்து இப்படிக்கு இவை அதியமான் எழுத்து இப்படிக்கு இவை ...

(34-38 வரிகளில் எழுத்துக்கள் மிகவும் சிதைவுற்றுள்ளன.)

39. வன் எழுத்து இப்படிக்கு இவை கச்சிராயன் எழுத்து இப்படிக்கு

40. இவை சேதுங்கராயன் தேவன் எழுத்து இப்படிக்கு இவை வீரசோ

41. மன் வைதும்பராயன் எழுத்து இப்படிக்கு இவை அணிமையழகிய

42. தேவன் எழுத்து இப்படிக்கு இவை மதுரை உ . . .தய பன்

43. மன் எழுத்து இப்படிக்கு இவை அயிராவணத்து . . .

(44-49 வரிகள் மிகவும் சிதைவுற்றுள்ளன)

50. தேவர் அவனி நாராயண தேவற்கு இப்படிக்கு இவை

51. விக்கிரம சிங்க தேவன் எழுத்து ...

த. நா. அ. தொல்லியல்துறை தொடர் எண் : 264/2003

மாவட்டம் :	மதுரை	ஆட்சி ஆண்டு	: –
வட்டம் :	பேரையூர்	வரலாற்று ஆண்டு	: கி.பி. 13ஆம் நூ.ஆ
ஊர் :	பேரையூர்	இந்தியக் கல்வெட்டு	
மொழி :	தமிழ்	ஆண்டு அறிக்கை	: –
எழுத்து :	தமிழ்	முன்பதிப்பு	: –
அரசு :	–	ஊர்க்கல்வெட்டு	
அரசன் :	–	எண்	: 6

இடம் : மொட்ட மலை உச்சியிலுள்ள பாறை

குறிப்புரை : பாடல் கல்வெட்டு

கல்வெட்டு:

1. கண்டவர் துயர் கெட யிருகை எழு
2. திலேன் வெண்டாளஞ் சேராவிட
3. ங்கன டங்கையிற் பிறந்த வாற்ப
4. து பெருமையும் புகழும் மிகத
5. ழுவிய மொழியாண்மையன் அ
6. டைவே ।– ஒழுத்தமிழதரைய
7. ன் பாடினது

த. நா. அ. தொல்லியல்துறை | தொடர் எண் : 265/2003

மாவட்டம் : மதுரை	ஆட்சி ஆண்டு : –
வட்டம் : பேரையூர்	வரலாற்று ஆண்டு : கி.பி. 13ஆம் நூ. ஆ
ஊர் : கீழப்பட்டி	இந்தியக் கல்வெட்டு
மொழி : தமிழ்	ஆண்டு அறிக்கை : –
எழுத்து : தமிழ்	முன்பதிப்பு : –
அரசு : –	ஊர்க்கல்வெட்டு
அரசன் : –	எண் : 1

இடம் : பிள்ளையார் கோயில் தளத்தில் உள்ள கல்.

குறிப்புரை : நிலக்கொடை பற்றிய கல்வெட்டாக இருக்கலாம். சிதைந்துள்ளது.

கல்வெட்டு:

I

1. கலம் . . .
2. கலமும் திரமம் முக்காலு இதன் . . .
3. மதி [தே] வர்கு செய்த நிலத்துக்கும் . . .
4. க[லை]யாழ்வாற்கு நித்த நிமந்தங்களு . . .

II

1. ருகலமும் திரமம் அரையும் இதனெதிராமாண். . .
2. வைப்பாராகவும் துலாக் குறுவை செய்யின் ஒன்று. . .
3. உடையார் செம்பியன் விழுப்பரையர் எழுந்தருளிவி. . .
4. வினி ஒகம் அந்தராயம் பஞ்சிபீலி சந்தி விக்கிர . . .
5. ப்படி சந்திராதிதவற் காராமையாக . . .

த. நா. அ. தொல்லியல்துறை		தொடர் எண்	: 266/2003
மாவட்டம்	: மதுரை	ஆட்சி ஆண்டு	: –
வட்டம்	: பேரையூர்	வரலாற்று ஆண்டு	: கி.பி. 19ஆம் நூ.ஆ
ஊர்	: தும்மநாயக்கன்பட்டி	இந்தியக் கல்வெட்டு	
மொழி	: தமிழ்	ஆண்டு அறிக்கை	: –
எழுத்து	: தமிழ்	முன்பதிப்பு	: –
அரசு	: –	ஊர்க்கல்வெட்டு	
அரசன்	: –	எண்	: 1

இடம் : கவுரிமலை சிவன்கோயில்.

குறிப்புரை : பெரியசாமி பிள்ளை செய்த தருமம் பற்றிக் குறிப்பிடுகிறது.

கல்வெட்டு:

1. உ
2. ஆபீஸ் வ
3. ஓட்டக்கார
4. பிள்ளையால்
5. க. பெரியசாமி
6. பிள்ளை உபயம்
7. ஆனந்த ௵ தை *மீ யச* உ

மாவட்டம்	: மதுரை	ஆட்சி ஆண்டு	: –
வட்டம்	: திருமங்கலம்	வரலாற்று ஆண்டு	: கி.பி. 13ஆம் நூ. ஆ
ஊர்	: சாத்தங்குடி	இந்தியக் கல்வெட்டு	
மொழி	: தமிழ்	ஆண்டு அறிக்கை	: –
எழுத்து	: தமிழ்	முன்பதிப்பு	: –
அரசு	: –	ஊர்க்கல்வெட்டு	
அரசன்	: –	எண்	: 1

இடம் : கண்மாய் மடைக்கல்

குறிப்புரை : தானமாக அளிக்கப்பட்ட நிலத்தின் எல்லைகளும் விச்சாதிர பல்ல வரையன் என்ற அதிகாரி பற்றியும் இம்முழுமையற்ற கல்வெட்டு கூறுகிறது.

கல்வெட்டு:

I

1. னு . . .
2. ஞ்சலில் . . .
3. ாச விச்சாதிர
4. பல்லவரைய
5. னான சேவக
6. னடி கும் . ட்ட
7. கிக்குக . எறு
8. பயிர் துலா
9. இறை . . .
10. ஊர் விலைய்
11. சாத்தி[வை] . . .
12. நில
13. மரைக்கு

14. கல மா[லை] . . .

15. வாய்க்கா . . .

II

1. கு பேரைய . . .

2. னுக்கும் மேற்கு . . .

3. றிக்கு வடக்கு . . .

4. மன்றியோ . . .

5. ய்க்கும் பொ[ய்]*கைகு . . .

6. [கி]ழக்கும் வி[லை] . . .

7. னைப் பேனாக . . .

8. ற்றுக்கு . . .

9. . . .

10. . . .

த. நா. அ. தொல்லியல்துறை   தொடர் எண் : 268/2003

மாவட்டம் :	மதுரை	ஆட்சி ஆண்டு	: –
வட்டம் :	திருமங்கலம்	வரலாற்று ஆண்டு	: கி.பி. 13 ஆம் நூ.ஆ.
ஊர் :	நல்லமறம்	இந்தியக் கல்வெட்டு	
மொழி :	தமிழ்	ஆண்டு அறிக்கை	: 276/1963 - 64
எழுத்து :	தமிழ்	முன்பதிப்பு	: –
அரசு :	–	ஊர்க்கல்வெட்டு	
அரசன் :	–	எண்	: 1

இடம் : கிருஷ்ணன் கோயில்.

குறிப்புரை : மடம் ஒன்றிற்கு தானமாக அளிக்கப்பட்ட நிலத்தின் எல்லைகளையும் அவற்றிற்குரிய வரிகளையும் இக்கல்வெட்டுத் தெரிவிக்கிறது. இப்பகுதியில் இருந்த திருவிருச்சனமுடையார் கோயில் நிலம் பற்றியும் வழிபாட்டிற்கு அளிக்கப்பட்ட தானம் குறித்தும் கூறுகிறது.

கல்வெட்டு:

I

1. மாரோம் வின்னடிய மேயானை ஆன ஆண்[டா]ற் அருள்பெற்றாக்கு நா[ங்] கள் விற்றுக்குடுத்த . . .
2. ப் புன்செய்க்கு வடக்கும் மேல்[லெ]ல்லை இராசமாணிக்க மூவேந்த வேளான் உள்ளிட்ட . . .
3. கு கீழெல்லை திருவிறாருசறனமுடையார் தேவதானத்துக்கு மேற்குந் தென்னெல்லை கீழக் . . .
4. ம் இராசமாணிக்கவேளார் ரு த்துக்குந் தெற்கும் இவிசைந்த பெரு நான் கெல்லைக்கும் . . .
5. வடக்கிற் கிணற்றில் வடகரை பெற்ற நேர் வடக்கும் மேலெல்லை மேற்படி குளங்கரைக்குக் கிழக்கும் காச் . . .
6. யும் இன் ருத்து மேணோக்கின மரமுங் கீணோக்கின கிணறு புற்றுந் தெற்றியுமுடும்போடி ஆமை தவ[ழ்வ]*ழியும். . .
7. ற்சக பொன்வரி எருத்துவரி திருவலிசெந் உகவை மற்றுஞ் சிலாவான சின்வரி எப்பேர்ப்பட்டனவும் உட்படவும் . . .

8. இக்கடமை மடத்தில் இறுக்க ஆண்டார்க்கும் வழிவந்த ஆண்டார் களுக்கு ஆ[க] கல்லுவெட்டிக் குடுத்தோம் இம் . . .

II

1. செங்குடி நாட்டு நக்கநேரியூரா இசைந்.. . .
2. மேக்கும் தென்னெல்லை ஊர்பொது. . .
3. முப்பட ரூ^ சப வும் வடக்கு கோட்டத்துக்.. . .
4. ட எல்லை மல்லிநாடு கிழவர் ரூ^.த்துக்கு. . .
5. தென்னெல்லை கருமலை நாடாழ்வான் வயலி. . .
6. லைகளுக்கு உட்பட்ட உண்ணிலம் ஒழிவின்றி ய. . .
7. . . . [மே]ல திருவாசல் திருவிலச்சனை தெரு பந்தம் க. . .
8. பெற்ற இந் நக்கநேரி ஊரயிசைந்த ஊரோம். . .

த. நா. அ. தொல்லியல்துறை தொடர் எண் : 269/2003

மாவட்டம்	: மதுரை	ஆட்சி ஆண்டு	:	–
வட்டம்	: திருமங்கலம்	வரலாற்று ஆண்டு	:	கி.பி. 13 ஆம் நூ.ஆ.
ஊர்	: நல்லமறம்	இந்தியக் கல்வெட்டு		
மொழி	: தமிழ்	ஆண்டு அறிக்கை	:	274, 275 / 963-64
எழுத்து	: தமிழ்	முன்பதிப்பு	:	–
அரசு	: பாண்டியர்	ஊர்க்கல்வெட்டு		
அரசன்	: மாற. சுந்தரபாண்டியன் I	எண்	:	2

இடம் : கிருஷ்ணன் கோயில், அடித்தளம் மற்றும் சுவர்.

குறிப்புரை : திருவக்னீசுரமுடையார் கோயில் என்றழைக்கப்பட்ட சிவன் கோயிலுக்கு திருவமுது போன்ற செலவினங்களுக்காக அளிக்கப்பட்ட நிலக்கொடை பற்றி இத்துண்டுக் கல்வெட்டுகள் கூறுகின்றன.

கல்வெட்டு:

I

1. திரிபுவனச்சக்ரவத்திகள் ஸ்ரீ சோணாடு வழங்கியருளி. . .
2. யார் கோயில் சிவபிராமணரில் **கூத்தன்** திருவக்னீசுவரமுடை. . .
3. கன் பக்கல் கொண்ட அச்சு [௩ ம்] ஆக அச்சு நாலுக்கும் இக்கோயில் . . .
4. அரிசி நாழியும் கறியமுது விஞ்சனமும் சந்திராதித்தவற் இக் கோயிலில். . .

II

1. கோமாறபண்மரான தி ஹுவன. . .
2. டைய நாய. . .
3. கொற்ற. . .
4. இட்டோ. . .
5. விண்டு முற். . .
6. நாட்டு. . .

III

1. ர் ஊராயிசைந்த ஊரோம் இவ்வூர் ஸ்ரீ கையிலா . . .

2. ாட்டத்தால் நானாழியரிசியுங் கறியமுது விஜன . . .

IV

1. ராசமாணிக்கவேளானெழுத்து இப்படி விற்று பொருளறக் கொண்டு சாலைச்செல்வனான . . .

2. று பொருளற கொண்ட அபி[மா]ன சுந்தரனான சுந்தர பாண்டிய விழுப்பரையன் எழுத்து இ ரு[2] விற்றுப் பொருள . . .

மாவட்டம் :	மதுரை	ஆட்சி ஆண்டு	: –
வட்டம் :	திருமங்கலம்	வரலாற்று ஆண்டு	: கி.பி. 13 ஆம்
ஊர் :	நல்லமறம்	இந்தியக் கல்வெட்டு	
மொழி :	தமிழ்	ஆண்டு அறிக்கை	: 274, 275/1963-64
எழுத்து :	தமிழ்	முன்பதிப்பு	: –
அரசு :	பாண்டியர்	ஊர்க்கல்வெட்டு	
அரசன் :	மாற. சுந்தரபாண்டியன் I	எண்	: 3

இடம் : கிருஷ்ணன் கோயில், துண்டுக் கல்வெட்டுகள்.

குறிப்புரை : கோயில் வழிபாட்டிற்கான நிலக்கொடை குறித்த அரசாணை மற்றும் கையெழுத்திட்டோர் பெயர்கள் காணப்படுகின்றன.

கல்வெட்டு:

I

1. ஸ்வஸ்திஸ்ரீ கோ . . .
2. யார் திருவாலவாய். . .
3. பட்டனுக்கும் . . .
4. ற்றான் உள்ளிட்ட . . .
5. சொல்லான் உதிர . . .
6. லி தேவதானமாக . . .
7. [ளான] இ றுத்து . . .

II

1. ழபுரத்து வீராபிஷெகமும் விஜெயாபிஷெ. . .
2. ரிலுங் குடிகாடுகளிலும் அளப்பன நிறுப்பன. . .
3. கம் இப்படி சஹாசித்தவற் செல்வதாக சம்மதிச்சு. . .

III

1. [ஸ்வஸ்தி] ஸ்ரீ கோமாறபன்மரா. . .
2. கள் ஸ்ரீ சுந்தரபாண்டி. . .
3. நெதிராமாண்டு. . .
4. ற் செங்குடி நாட்டு வையூரான. . .
5. சைந்த ஊரோம் . . .
6. களில் சோழன் எழுத் . . .
7. [சோ]ம்மிச் சுரமுடையார். . .

IV

1. ஸ்வஸ்திஸ்ரீ. . .
2. ஸ்வரமுடை . . .
3. நம் திருமலைக்கும் . . .
4. ண்டும் அமுதுபடி . . .

V

1. ய சுந்தரபாண்டிய [தேவ] ற்கு யாண்டு ய . . .
2. டானுள்ளிட்டோம் கொற்ற பட்டனுள்ளிட் . . .
3. ருமலை அழகனான செங்குடி நாடு கிழவர் எழுத்து . . .
4. லில் குடமு குச்சியும் கொடு புகுவான் செலுத்த . . .

VI

1. மரான திரிபுவனசக்கரவத்திகள் ஸ்ரீ சோணா . . .
2. ஸ்வர முடைய நாயனார்க்குத் திருப்படி மாற்று . . .
3. நாயனார் தேவதான உடலாயுள்ளன ஊர்க்கணக்கர் . . .

த. நா. அ. தொல்லியல்துறை		**தொடர் எண்**	**: 271/2003**
மாவட்டம்	: மதுரை	ஆட்சி ஆண்டு	: –
வட்டம்	: திருமங்கலம்	வரலாற்று ஆண்டு	: கி.பி. 13 ஆம் நூ.ஆ
ஊர்	: நல்லமறம்	இந்தியக் கல்வெட்டு ஆண்டு அறிக்கை	: 274, 275/ 1963 - 64
மொழி	: தமிழ்		
எழுத்து	: தமிழ்	முன்பதிப்பு	: –
அரசு	: பாண்டியர்	ஊர்க்கல்வெட்டு எண்	: 4
அரசன்	: மாற. சுந்தரபாண்டியன் I		

இடம் : கிருஷ்ணன் கோயில், அதிட்டானப் பகுதியில் உள்ள துண்டுக் கல்வெட்டுகள்.

குறிப்புரை : விலைக்குப் பெறப்பட்டு வரிச் சலுகைகளுடன் விளக்கெரிக்க வழங்கப் பட்ட நிலக்கொடை பற்றிச் சொல்லும் துண்டுக் கல்வெட்டுகள். மடப்புறம் அளிக்கப்பட்டமை வேறொரு துண்டுக் கல்வெட்டால் அறியமுடிகிறது.

கல்வெட்டு:

I

1. சுந்தரபாண்டிய தேவற்கு யா . . .
2. ணந்வுமையாண்டானான [அருளிதே] . . .
3. விற்றுக்குடுத்த பூமியாவது எங்கள். . .
4. பழனை தவத்தான் செ[ய்]க்கு வடக்கு . . .
5. ற் செய்யு மறு செ. . . மேனாக். . .
6. ல் அந்தராயம் சென்நீர் வெட்டி பாட்டம். . .
7. இறையிறுத்துக் குடுப்போமாகவும் . . .
8. கக் குடுத்துக் காசு மஞ்செட்டு வீதமிட்டு கல் . . .

II

1. ா மணி நல்லூருடையார் வரி கெ . . .
2. ய தமிழ வேளார் [பக்] கல் கொண்ட. . .

3. செலுத்து வோமான சந்தியா தீப விளக்கு. . .

4. தமிழ் வேளா [னேன்] இப்படிக்கு இவை. . .

III

1. ஸ்வஸ்திஸ்ரீ கோமாறபன். . .

2. தயவளநாட்டு செங்குடி நாட்டு. . .

3. நான் பொன் இட்டுக் கொண்ட. . .

4. னாட்டான் செயுஇக்குஞ் சூழல்லைக்கு. . .

5. வையுரெல்லைக்குத் தெற்கு இவ்விசைந்த. . .

6. யோடி ஆமை தவள் மறவம் பெல்லு. . .

7. திருவிலாஞ்சனை பேறும் மற்று யெ. . .

8. குறவிற்று காட்டி பெற்ற கைய்யிலே. . .

IV

1. சக்கரவத்திகள் சுந்தரபாண்டிய தேவ. . .

2. ரு விறையானிமங்கல முடைய நாயனார் தேவ. . .

3. கு தெற்கும் விசைந்த பெருநான் கெல்லைக்குட்பட். . .

4. விட்டு வடக்கும் மேலெல்லை ஊர் ம . . .

5. கீழேல்லை திருவாண்டான்னே . . .

6. ங் குன்றத்தூரெல்லைக்கு தெற்கு ஆக விசைந்த . . .

7. வினிஓகம் பாடி காவல் வெட்டிப்பாட்டம் பஞ்சுபீ. . .

8. க்குடுத்தோம் ஆண்டக் கூனம்மை. . .

V

1. யாண்டு ௩ வது. . .

2. கு [ள] ங்கள் மடபு[ற] மாக வ௯. . .குடுத்து அ[னை]த்து. . .

3. பற்றில் கீழ்கருஞ்செ நாக்குடி மாண்செய். . .பிச்சா

4. ம் லெல்லை சமயமழகியான் செ[ய்] க்கு கிழக்கும். . .

5. கிய மரம் கீணோக்கிய கிணறும் புற்றும் தெற்றியும் மற். . .

6. பஞ்சுபீலி சந்தி விக்கிரகப் பேறு [தேசபந்தம்] திருவாசல். . .

7. மடப்புறமாக எம்லிசைந்த விலைப்பொருளாக. . .

8. லும் நாட்டி குடுப்போமாக [வடுகனான] ...

த. நா. அ. தொல்லியல்துறை தொடர் எண் : 272/2003

மாவட்டம் :	மதுரை	ஆட்சி ஆண்டு	: –
வட்டம் :	திருமங்கலம்	வரலாற்று ஆண்டு	: கி.பி. 10 ஆம் நூ.ஆ
ஊர் :	முத்துலிங்காபுரம்	இந்தியக் கல்வெட்டு	
மொழி :	தமிழ்	ஆண்டு அறிக்கை	: 271/1963-64
எழுத்து :	வட்டெழுத்து	முன்பதிப்பு	: –
அரசு :	பாண்டியர்	ஊர்க்கல்வெட்டு	
அரசன் :	–	எண்	: 1

இடம் : பாண்டியன் தோப்பு கால்வாய்க் கரையில் உள்ள தனிக்கல்

குறிப்புரை : இப்பகுதியில் இருந்த சிவன்கோயில் ஒன்றிற்காக வைய்யூர் கோன் மகள் சாத்தம்பெற்றி என்பவள் ஆறுமா அளவு நிலம் கொடையளித்ததைச் சிதைந்து போன இக்கல்வெட்டு தெரிவிக்கிறது.

கல்வெட்டு:

1. . . .
2. ன்று இவ்வா. . .
3. நாட்டு வைய்யூர் கோ
4. ன் மகள் சாத்தம் பெற்
5. றி என்பூமி இவ்வூர்
6. நிலன் வன்னி செய்யி
7. னக்க[லே]ய் நிலன் ஆறுமாவும்
8. [மேல்] ஆலம[ரோ]கத்துக் கிழ
9. [க்க]டைய நிலமுக்காணியும் [படை]
10. கோ[ம்மீ]ஸ்வரத்து [ஸ்ரீ]படாரற்கு
11. [இ]டுவிச்ச செந்நடைக்கு நீரோட
12. ட்டிக் குடுத்துக் கல்வெட்டு
13. விச்சேன் கோன் சாத்தனேன்

த. நா. அ. தொல்லியல்துறை தொடர் எண் : 273/2003

மாவட்டம்	: மதுரை	ஆட்சி ஆண்டு	: 3
வட்டம்	: திருமங்கலம்	வரலாற்று ஆண்டு	: கி.பி. 10 ஆம் நூ.ஆ
ஊர்	: முத்துலிங்காபுரம்	இந்தியக் கல்வெட்டு	
மொழி	: தமிழ்	ஆண்டு அறிக்கை	: 272/1963-64
எழுத்து	: வட்டெழுத்து	முன்பதிப்பு	: –
அரசு	: பாண்டியர்	ஊர்க்கல்வெட்டு	
அரசன்	: வீரபாண்டியன்	எண்	: 2

இடம் : அய்யனார் கோயிலிலுள்ள தனிக் கல்.

குறிப்புரை : சிதைந்த கல்வெட்டு.

கல்வெட்டு:

I

1. ஸ்வஸ்திஸ்ரீ சோழன்
2. தலைகொண்ட கோவீரபா
3. டிண்டிய தேவற்கு யாண்டு இர
4. [ண்டாவதினெதிறா]வது
5. . . . .நாட்டு ஊர்
6. . . .
7. . . .
8. . . . காப்பாரு
9. ம்பலபிடித்தா
10. யிரமலை
11. . . .
12. . . .ரணா

த. நா. அ. தொல்லியல்துறை தொடர் எண் : 274/2003

மாவட்டம்	: மதுரை	ஆட்சி ஆண்டு	: –
வட்டம்	: திருமங்கலம்	வரலாற்று ஆண்டு	: கி.பி. 13 ஆம் நூ.ஆ
ஊர்	: முத்துலிங்காபுரம்	இந்தியக் கல்வெட்டு	
மொழி	: தமிழ்	ஆண்டு அறிக்கை	: –
எழுத்து	: தமிழ்	முன்பதிப்பு	: –
அரசு	: –	ஊர்க்கல்வெட்டு	
அரசன்	: –	எண்	: 3

இடம் : கண்மாயில் உள்ள தனிக்கல்

குறிப்புரை : துண்டுக் கல்வெட்டு .தானம் அளிக்கப்பட்ட நிலத்தின் எல்லைகள் பற்றி இத்துண்டுக் கல்வெட்டு தெரிவிக்கிறது.

கல்வெட்டு:

1. செய்இ கோ . . . கிழக்கும். . .
2. யாக மேற்க்காலுக்கு தெற்கும் விசைஞ்ச பெருனான்கெல்லை. . .
3. ட நிலமும் இவூர் பொது கருஞ்செய் . . . .ண்டுக்கு ஆழெல்லை. . .

த. நா. அ. தொல்லியல்துறை | தொடர் எண் : 275/2003

மாவட்டம்	:	மதுரை	ஆட்சி ஆண்டு	:	–
வட்டம்	:	திருமங்கலம்	வரலாற்று ஆண்டு	:	கி.பி. 18-19 ஆம் நூ.ஆ
ஊர்	:	முத்துலிங்காபுரம்	இந்தியக் கல்வெட்டு		
மொழி	:	தமிழ்	ஆண்டு அறிக்கை	:	–
எழுத்து	:	தமிழ்	முன்பதிப்பு	:	–
அரசு	:	–	ஊர்க்கல்வெட்டு		
அரசன்	:	–	எண்	:	4

இடம் : அம்மன் கோயில் முன்புள்ள செக்கில் உள்ளது.

குறிப்புரை : வடக்கு வாசல் செல்லியம்மன் கோயிலுக்காக அமைக்கப்பட்ட கல் செக்கு ஊர்பொதுவில் செய்யப்பட்டது என்று கூறுகிறது.

கல்வெட்டு:

I.

1. பிங்கள ௵
2. ஆனி ௴ உயந ௳
3. வடக்கு வாசல்
4. செல்லி அம்ம
5. ன் கோவில் ஊ
6. ற் பொதுவில்
7. தருமம்

மாவட்டம்	: மதுரை	ஆட்சி ஆண்டு	: –
வட்டம்	: திருமங்கலம்	வரலாற்று ஆண்டு	: கி.பி. 19 ஆம் நூ.ஆ
ஊர்	: கள்ளிக்குடி	இந்தியக் கல்வெட்டு	
மொழி	: தமிழ்	ஆண்டு அறிக்கை	: 265/ 1963- 64
எழுத்து	: தமிழ்	முன்பதிப்பு	: –
அரசு	: ஆங்கிலேயர்	ஊர்க்கல்வெட்டு	
அரசன்	: –	எண்	: 1

இடம் : சிவன்கோயில் முன் மண்டபம்

குறிப்புரை : ஆங்கிலேயர் காலத்தில் மாவட்ட ஆட்சித்தலைவர் பாவாலி பாளையக் காரன் தொடர்பாக வழங்கிய ஆணை பற்றி இக்கல்வெட்டு கூறுகிறது.

கல்வெட்டு:

1. உ யிஷ்ட்டி வின்லே சகன்ட்டன்
2. பாளையப்பட்டுக் கலிக்டர் துரை
3. அவர்கள் பாவாலிப் பாளை
4. யக்காரனுக்கு கள்ளிக்குடி கி
5. றா மத்து . . . [லக்கு] ll
6. தின் தீற்ப்பு உ பொது
7. [விளை] பாவாலி [யும்] வலப்ப னான்
8. மாலும் மனுமாயித்தமுவில்ல
9. ா கள்ளிக்குடி கிறாமத்து கு
10. டிகளை [கி அ]யியுக்தமாக ந
11. டப்பிவிச்சுக் கொண்டு வரு
12. குற காரியத்தை தொட்டு உ
13. னக்கு மறுபடியும் னாம்
14 டிய அவசரமிக்குமென்

த. நா. அ. தொல்லியல்துறை | **தொடர் எண் : 277/2003**

மாவட்டம்	: மதுரை	ஆட்சி ஆண்டு	: 18
வட்டம்	: திருமங்கலம்	வரலாற்று ஆண்டு	: கி.பி. 13 ஆம் நூ.ஆ
ஊர்	: கள்ளிக்குடி	இந்தியக் கல்வெட்டு	
மொழி	: தமிழ்	ஆண்டு அறிக்கை	: 261-63/1963 -64
எழுத்து	: தமிழ்	முன்பதிப்பு	: –
அரசு	: பாண்டியர்	ஊர்க்கல்வெட்டு	
அரசன்	: சுந்தரபாண்டியன்	எண்	: 2

இடம் : பெருமாள் கோயில் அதிட்டானம்.

குறிப்புரை : துண்டுகளாக உள்ள இக்கல்வெட்டு சேர்த்துப் படிக்கப்பட்டுள்ளது. இவ்வூரின் (கள்ளிகுடி) பெரியகுளமான விக்கிரமபாண்டிய பேரேரி நிலங்கள் கரை வகை செய்தமை குறிக்கப்படுகிறது. குமரநாராயணப் பேரேரி, இராசசிங்க பேரேரி, நற்சானியான கோவிந்தப் பேரேரி, நற்சானி வாய்க்கால் ஆகியவை குறிக்கப்படுகின்றன. கரையறுதி என்பது நீர்பாசன மற்றும் உழவு நெறிமுறையாகத் தெரிகிறது.

கல்வெட்டு:

1. ஸ்வஸ்திஸ்ரீ கோமாற வர்மரான திரிபுவந சக்கரவத்திகள் சோணாடு கொண்டு [முடிகொண்ட] சோழபுரத்து வீராபிஷேகம் பண்ணிய [ருளிய] சுந்தரபாண்டிதேவற்கு யாண்டு ய எ வதினெதிரா மாண்டு . . . பெற்ற ரேவதி நாள் செங்குடி நாட்டு ப்ரஹ்மதெ யம் பொற்பாதெ

2. வி சதுர்வேதிமங்கலத்து பெரியகுளமான விக்ரமபாண்டியப் பேரேரியும் தென் ... கருஞ்செயும் இதெவற்கு யாண்டு பதி [னைந்தாவ]து கரையிட்ட [ழி] கத்தின் படியே யறுதிக் கரையாவதாக திருமாலிருஞ்சோலைப் பேரேரி இருபத்தைஞ்சு ழிகத்துக்கும்

3. நெற்குப்பையா[ந] குமரநாராயணப் பேரேரி ஐம்பது ழிகத்துக்கும் ஆக [வு]ம் இப்படி இட்ட கரையறுதிக் கரையும் குமரநாராயணப் பேரேரியில் நற்சாணி காலுக்கு வட. . .

4. [பாதிகு]இராசிங்கப்பேரேரி கடை வயநீர் நச்சானியான கோவிந்த னேரி குளம் இக் குளத்துக்கு நீர் பாய்கிற கால் வடமேற்கரை விழுந்த கருஞ்செயளவும் கல்வெட்டவும் பெரிய கோயில் நம் . . .

மாவட்டம் :	மதுரை	ஆட்சி ஆண்டு	: 20
வட்டம் :	திருமங்கலம்	வரலாற்று ஆண்டு	: கி.பி. 13 ஆம் நூ.ஆ
ஊர் :	கள்ளிக்குடி	இந்தியக் கல்வெட்டு	
மொழி :	தமிழ்	ஆண்டு அறிக்கை	: 261-263/1963 -64
எழுத்து :	தமிழ்	முன்பதிப்பு	: –
அரசு :	பாண்டியர்	ஊர்க்கல்வெட்டு	
அரசன் :	–	எண்	: 3
இடம் :	பெருமாள் கோயில் அதிட்டானம்		

குறிப்புரை : துண்டுக்கல்வெட்டுகள். முதல் 6 துண்டுகள் ஒரே வகை எழுத்தமைதியிலும் 7வது துண்டு வேறு எழுத்தமைதியிலும் உள்ளது. அழகர், புரவரி எம்பெருமான் ஆகிய தெய்வங்களின் திருவிடையாட்ட நிலங்கள் குறிக்கப்படுகின்றன. பொற்பாதேவி சதுர்வேதி மங்கலத்து சபை சார்ந்த பண்ணை செய்வார், வேலி செய்வார் ஆகியோர் நீர்ப்பாசன நெறிமுறை செய்ததைக் குறிப்பதாகத் தெரிகிறது.

கல்வெட்டு:

I

1. மெற்கீத்திக்கு மேல் கோமாறபன்மரான தி[ரி]புவனச் சக்[கர]வத் திகள் . . .
2. யும் அழகர் திருவிடையாட்ட [பொ]பாற்ப[ா] தேவிச்சதுவெ்[வே]தி மங்கலத்து ஸபைக்குச் சமைந்த ப. . .
3. இவ்வூர் மேல் பிடாகை தென்னவனல்லூர் ஊர்க்குத் தென்மேற்கு முன்னாள். . .
4. மிகக் குடுத்த நிலம் பத்து மா இக்கருஞ்செய் பத்து மாவுக்கும் திருவாழிக் [கல்] . . .

II

1. டிய தேவற்கு யாண்டு ௰௫ எதிர்௫வது ௰௩ நாயற்று ௰௧௨ சுவா[தி] வக்ஷத்து . . .
2. [சே]வாமும் வேலி செய்வோமும் நாயனார் புரவரி விண்ணகர எம் பெருமானுக்குத் திருவி. . .

3. ல் கரையிட்டு அனுஊவித்துப் பொருகிற கருஞ்செய்யில் இந்த. . .

4. க குடுத்தோம் ஸ ஹெயோம் உ

III

1. டு உகூா நாயற்று ந திய[தி]யும் ஶூவ௨ வஷத்து ஸவ்தூியும் வியாழக் . . .

2. யிட்ட நற்சானியான மொவிந்னேரி இருபத்தைஞ்சு ஓிகத்துக்கும் வெ. . .

3. விழுந்த நிலமுடையவன் இக்குளமேறி கொ . . .

4. வயலுக்கு நெல்குப்பையான குமரநாராயண பேரேரி . . .

IV

1. யில் நீர் நீர்நத்தியிலே மாவாசறு . . .

2. அனுபவிப்பதானமைக்கு அருளால் ஸஹெ . .

V

1. டறுத்து நீர் பாயவும் இப்படியிட்ட கரை. . .

2. களமுடையானான சுந்தரபாண்டிய மு. . .

VI

1. வாய்க்காலாலே நீர்[பா]* யும்மிடத்தாலே காலுக். . .

2. க் கடலாங்குடையான் திருநெடு. . .

VII

1. றபன் மரான திரஹுவ . . .

2. ஸ்ரீ குலைசேகர ஜெவற். . .

3. யும் ஶூவ௨ வக்ஷத்து . . .

4. த்து நா[டு]* செங்கு. . .

த. நா. அ. தொல்லியல்துறை   தொடர் எண் : 279/2003

மாவட்டம்	: மதுரை	ஆட்சி ஆண்டு	: –
வட்டம்	: திருமங்கலம்	வரலாற்று ஆண்டு	: கி.பி. 17-18ஆம் நூ.ஆ
ஊர்	: கள்ளிக்குடி	இந்தியக் கல்வெட்டு ஆண்டு அறிக்கை	: 264/1963 - 64
மொழி	: தமிழ்	முன்பதிப்பு	: –
எழுத்து	: தமிழ்	ஊர்க்கல்வெட்டு எண்	: 4
அரசு	: –		
அரசன்	: –		

இடம் : பெருமாள் கோயில், சுவர்

குறிப்புரை : மீனாட்சியம்மனுக்கு அறக்கட்டளையாக விட்டிலப்பர் பெயரில் சத்திரம் அமைக்கப்பட்டதைக் கூறுகிறது.

கல்வெட்டு:

1. அஷ்ஹை
2. சய ஸ்ரீ சித்
3. திரை மீ உய
4. விட்டிலப்ப [சா]
5. மி [யாரு] அவர்
6. களுக்கு தம்
7. மமாக மீநா
8. ட்சியம்மன்
9. அறைக்கட்
10. டளை சத்திர
11. மும் சந்திராதி
12. த்தர் வரை
13. சந்திரபிற
14. வேசம் வரை
15. யும் ஆண்டு
16. அனுபவித்
17. துக்கொண்
18. டு தன்மம் ப
19. ரிபாலனம்
20. பண்ணிந
21. டத்துவிப்
22. பாராகவும்
23. இந்த தன்ம
24. த்தை பரி
25. பாலமை ப
26. ண்ணின பேர்
27. காசியிலே
28. லட்சம் சத்திரதி
29. லே பந்நின
30. தன்மத்தை
31. அடைவார்

த. நா. அ. தொல்லியல்துறை　　தொடர் எண்　: 280/2003

மாவட்டம்	: மதுரை	ஆட்சி ஆண்டு	: –
வட்டம்	: திருமங்கலம்	வரலாற்று ஆண்டு	: கி.பி. 13 ஆம் நூ.ஆ
ஊர்	: உலகாணி	இந்தியக் கல்வெட்டு	
மொழி	: தமிழ் - சமஸ்கிருதம்	ஆண்டு அறிக்கை	: 283/1963-64
எழுத்து	: தமிழ் - கிரந்தம்	முன்பதிப்பு	: –
அரசு	: பாண்டியர்	ஊர்க்கல்வெட்டு	
அரசன்	: –	எண்	: 1

இடம் : கண்மாயில் உள்ள தனிக்கல்

குறிப்புரை : தூண்போன்ற அமைப்பில் மேல்பகுதியில் விநாயகர் சிற்பம் செதுக்கப் பட்டு அதன் கீழும் பின்பகுதியிலும் பக்கவாட்டிலும் கல்வெட்டுள்ளது. நீர்பாசனக் குளங்கள் பராமரிப்பு குறித்துக் கூறும் கல்வெட்டு. குலசேக ராதிப சதுர்வேதிமங்கலச் சபையார் உலகாணி ஊர்க் குளங்களிலிருந்து கிடைக்கும் பாசிபாட்ட வரி வருவாயைக் கொண்டு ஆண்டு தோறும் குளங்களைக் குழிவெட்டி பராமரிக்க அனுமதித்தள்ள செய்தி சொல்லப் படுகிறது. பின்பகுதி சமஸ்கிருதத்தில் உள்ளது.

கல்வெட்டு:

1. ஸ்வஸ்திஸ்ரீ
2. கண்டிய தே
3. தவன் ஒலை உல
4. காணியான குல
5. சேவர சதுவெ..
6. தி மங்கலத்து
7. ஸபையோர் எ
8. ங்களூர் குளங்
9. களில் பாசிப்ப
10. ாட்டத்தில் மு
11. அச்சு இவ்வூற
12. குளங்களில்
13. இட்டு குழிவெட்
14. டுவிப்பதாக மு
15. ன்பே தந்தபடி
16. அறிகிறார்கள் எ
17. ங்களூர் குளங்
18. களில் பாசிப் ப
19. ாட்டங்களா
20. ல் வரும் அச்சுக்கு
21. ஒலை பிடிபாடா
22. கக் கொண்டு ஆட்
23. டை வழி தங்க
24. ளூர் குளங்களிே

25. ல இட்டுக் குழி ெ
26. வட்டுவிக்க ௳
27. ஖ிவிதழ இவை
28. விசயசிங்க ே
29. தவன் எழுத்து
30. ஸ்ஸ்திஸ்ரீ சூவு
31. ெபமரயிவெ
32. . . .ஐ‍ுரா
33. . . . ஊாவெநஸ்ஸ.
34. கூணீ்தவெஜ
35. ஐத்ர ரஶீயபா
36. ஸ்ழி ஐநஜரா
37. பபாஸ்தழ வீத்ர
38. ஶ்ரீகூஶுெபவ
39. ராயி
40. வ ஷ
41. து ெவ௴
42. ஊமஶ
43. ஹாஶ
44. ஶ்ய
45. ஊஸ்தெ
46. ாயாபப
47. ய ெ
48. பபஶ
49. ஷிவி
60. ஹிவ
51. . . .
52. டீெர
53. ஹொ
54. ஞீெஜ

த. நா. அ. தொல்லியல்துறை		தொடர் எண்	: 281/2003
மாவட்டம்	: மதுரை	ஆட்சி ஆண்டு	: –
வட்டம்	: திருமங்கலம்	வரலாற்று ஆண்டு	: கி.பி. 13 ஆம் நூ-ஆ
ஊர்	: உலகாணி	இந்தியக் கல்வெட்டு	
மொழி	: தமிழ்	ஆண்டு அறிக்கை	: 284/1963-64
எழுத்து	: தமிழ்	முன்பதிப்பு	: –
அரசு	: –	ஊர்க்கல்வெட்டு	
அரசன்	: –	எண்	: 2

இடம் : சிவன்கோயில் அம்மன் சன்னதி வாயில் நிலை.

குறிப்புரை : இத்துண்டுக் கல்வெட்டு சதுர்வேதி மங்கலம் பற்றியும் ஆட்கொண்ட வில்லியான் மீனவதனரயன் என்ற அதிகாரி பற்றியும் குறிப்பிடுகிறது.

கல்வெட்டு:

I

1. துவெ்வூழி மங்கலமென்றும் பேர். . .
2. நீக்கி உள்ள நிலமும் கருஞ்செய்யும். . .
3. ஆட்கொண்ட வில்லியான மீனவத்தரை. . .

மாவட்டம் : மதுரை		ஆட்சி ஆண்டு	: –
வட்டம் : திருமங்கலம்		வரலாற்று ஆண்டு	: கி.பி. 9 ஆம் நூ-ஆ
ஊர் : உறப்பனூர்		இந்தியக் கல்வெட்டு	
மொழி : சமஸ்கிருதம்		ஆண்டு அறிக்கை	: –
எழுத்து : கிரந்தம்		முன்பதிப்பு	: –
அரசு : முற்காலப்பாண்டியர்		ஊர்க்கல்வெட்டு	
அரசன் : பராந்தக வீரநாராயணன்		எண்	: 1

தொடர் எண் : 282/2003

இடம் : கண்மாய் மடைக்கல்

குறிப்புரை : முதல் கல்வெட்டின் மேல் பகுதியில் வெண் கொற்றக் குடையும் அதன் இருபுறம் சாமரங்களும் கீழ்பகுதியில் கலசம் மற்றும் விளக்கும் கோட்டுருவமாகப் பொறிக்கப்பட்டுள்ளன. பாண்டிய அரசன் பராந்தக வீரநாராயணனின் பெயர்களான கரிவரமல்லன், வீரநாராயணன் ஆகியவை கல்வெட்டாக உள்ளன

கல்வெட்டு:

I

1. ஸ்ரீ கரிவ
2. ரமல்லந்

II

1. ஸ்ரீ வீர
2. நாராய
3. ணந் :-

த. நா. அ. தொல்லியல்துறை | தொடர் எண் : 283/2003

மாவட்டம்	: மதுரை	ஆட்சி ஆண்டு	: –
வட்டம்	: திருமங்கலம்	வரலாற்று ஆண்டு	: கி.பி. 11 ஆம் நூ.ஆ
ஊர்	: உறப்பனூர்	இந்தியக் கல்வெட்டு	
மொழி	: தமிழ்	ஆண்டு அறிக்கை	: –
எழுத்து	: வட்டெழுத்து	முன்பதிப்பு	: –
அரசு	: சோழர்	ஊர்க்கல்வெட்டு	
அரசன்	: இராசராசன் I	எண்	: 2

இடம் : கண்மாய்க் கலிங்கில் உள்ள கற்கள்.

குறிப்புரை : முதலாம் இராசராச சோழனின் மெய்க்கீர்த்திப் பகுதியை இத்துண்டுக் கல்வெட்டுகளில் காணமுடிகிறது.

கல்வெட்டு:

I

1. ம[ண்]டல. . .
2. தளுர்ச்சாலை கல . . .
3. ண்டால்க் கொண்டு த. . .
4. சு கொண்ட கோவி. . .
5. றப்பனூர்ப் பட்டா[ல] . . .

II

1. உந் தனக்கே. . .
2. கங்கபாடிஉ நு[ள]. . .
3. ருழி எல்லா யாண். . .
4. ரி வர்மக்கு யாண்டு. . .
5. சுந்தரிக்கு இ . . .

மாவட்டம்	: மதுரை	ஆட்சி ஆண்டு	: –
வட்டம்	: திருமங்கலம்	வரலாற்று ஆண்டு	: கி.பி. 9 ஆம் நூ.ஆ
ஊர்	: நிலையூர்	இந்தியக் கல்வெட்டு ஆண்டு அறிக்கை	: 223 /1941
மொழி	: சமஸ்கிருதம்	முன்பதிப்பு	: –
எழுத்து	: கிரந்தம்		
அரசு	: பாண்டியர்	ஊர்க் கல்வெட்டு	
அரசன்	: பராந்தக வீரநாராயணன்	எண்	: 1

இடம் : நிலையூர் கண்மாய் நடுமடை நீர்த் தொட்டியில் உள்ளது.

குறிப்புரை : இக் கல்வெட்டு பொறித்த மடை நீர்த் தொட்டியை பராந்தக வீரநாராயணன் என்ற பாண்டிய மன்னன் செய்திருக்கலாம்.

கல்வெட்டு:

1. *ஸ்ரீ வீரநாரணந்*

த. நா. அ. தொல்லியல்துறை தொடர் எண் : 285/2003

மாவட்டம் :	மதுரை	ஆட்சி ஆண்டு	: 4
வட்டம் :	திருமங்கலம்	வரலாற்று ஆண்டு	: சகம் 1167 கி.பி 1245
ஊர் :	பச்சை கோபன் பட்டி	இந்தியக் கல்வெட்டு	
மொழி :	தமிழ்	ஆண்டு அறிக்கை	: –
எழுத்து :	தமிழ்	முன்பதிப்பு	: –
அரசு :	பாண்டியர்	ஊர்க்கல்வெட்டு	
அரசன் :	மாற. சுந்தரபாண்டியன் II	எண்	: 1

இடம் : கிராமத்துக்கோயில் - கொடிமரம்

குறிப்புரை : சுந்தரபாண்டியனுடைய தாயார் வீரசோழியாழ்வார் பெயரால் திருநல் லூரைச் சேர்ந்த கருமாணிக்கன் என்பவர் செய்த அறத்தினைக் குறிக்கிறது.

கல்வெட்டு:

1. [ச]கராண் டாயிர
2. த் தொரு நூற்றா
3. றேழ் செந்தமி
4. ழ் தேர் சுந்தரப
5. ாண்டியற் காண்
6. டு நான்காகப் பெரு
7. மன்னன் திருத்தா
8. யார் வீரசோழி
9. யாள்வார் பேரி
10. னாற் றிறனகர்
11. கே பிறங்க அற
12. ஞ் செய்தான் கரு
13. முந்நீர் நலனேந்
14. துந் திருநல்லூர்
15. தீபன் கௌசிக
16. ன் கங்கையார
17. திகருமாணிக்கா
18. ள்வானுரு நண்ணு
19. . . .

த. நா. அ. தொல்லியல்துறை | தொடர் எண் : 286/2003

மாவட்டம்	: மதுரை	ஆட்சி ஆண்டு	:	–
வட்டம்	: திருமங்கலம்	வரலாற்று ஆண்டு	:	13 ஆம் நூ.ஆ
ஊர்	: திரளி	இந்தியக் கல்வெட்டு		
மொழி	: தமிழ்	ஆண்டு அறிக்கை	:	356- 357/1962
எழுத்து	: தமிழ்	முன்பதிப்பு	:	–
அரசு	: பாண்டியர்	ஊர்க்கல்வெட்டு		
அரசன்	: –	எண்	:	1

இடம் : காமாட்சியம்மன் கோயில், கருவறை, அர்த்தமண்டபச் சுவர்.

குறிப்புரை : துண்டுக் கல்வெட்டுகள். நிலக்கொடை பற்றியவை . அரசாணை (ஓலை) வழியாக வரி விலக்குத் தரப்பட்ட ஆவணமாகத் தெரிகிறது.

கல்வெட்டு:

I

1. ந்தற் க . . .
2. திரி ை[க] . . .
3. அரை . . .
4. மும் உ . . .
5. ள் பரி . . .
6. [இ]ப்படி . . .
7. கூற்றம் . . .

II

1. திருமுற்றத்தாழ்வார் கோயில் ஸ்ரீ ை[வ] . . .
2. [டி] மாற்றுள்ளிட்டு வேண்டுந் நித்தல். . .
3. விளாகத்துக்கு எல்லையாவது கீழெல். . .
4. ல்லை [கர]ண்ட[நே]ரி புன்செய்க்கு வடக். . .
5. ல்லை வேளானேரிக் காலுக்குத் தெற்கு [த்] . . .
6. குளத் [தின்] வழி மேல் கடைக் கோ[டி]

III

1. ய நாயனார் தே[வ] . . .
2. குள்ப்பட்ட நிலம் எழு . . .
3. நிலம் முக்காலே . . .
4. லமும் செ. . . [பிடிபாடா]. . .
5. வந_காஜிதூவ. . .
6. முத்து . . .
7. . . .

IV

1. . . .
2. ராயணன் வி. . .
3. குடி திரும [ா] லிரு [ஞ்] . . .
4. டிக்கும் நம்பிமா. . .
5. ணால் ஸஹெ[க்கு] . . .
6. வேளான் எழுத்து

V

1. டிருபத்திரண்டாவது . . .
2. ம் காலிங்கராயன் ஓலை . . .
3. ம் வெட்டிக் கொள் . . .
4. முவனூருடையா[ன்] . . .
5. கொழுவனூருடை . . .

VI

1. வேண்டும் நிவந்தங்களுக்கு . . .
2. [தரு]வதான அச்சும் காரிய வாராய்ச்சியும் வெட்டி பாட்ட[மும்] . . .
3. இறையிலியாக யிறுப்பதாகச் சொன்னோம் கைக்கொ . . .
4. ரான் பட்டாலகனான பஞ்சவதரைய னெழுத்து புண . . .
5. ருடையான் உபமதிளடுவானான . . .

த.நா.அ. தொல்லியல்துறை தொடர் எண் : 287/2003

மாவட்டம்	: மதுரை	ஆட்சி ஆண்டு	: –
வட்டம்	: திருமங்கலம்	வரலாற்று ஆண்டு	: கி.பி. 17-18 ஆம் நூ.ஆ
ஊர்	: புளியக்கவுண்டன் பட்டி	இந்தியக் கல்வெட்டு	
மொழி	: தமிழ்	ஆண்டு அறிக்கை	: –
எழுத்து	: தமிழ்–கிரந்தம்	முன்பதிப்பு	: –
அரசு	: –	ஊர்க்கல்வெட்டு	
அரசன்	: –	எண்	: 1

இடம் : வடக்கம்பட்டி எல்லையில் தார்க்காட்டில் நடப்பட்டுள்ள கல்.

குறிப்புரை : கல்வெட்டு சிதைந்துள்ளது. கீழ்பகுதியில் குளம் போன்று (கட்டமிட்ட) புடைப்பு சிற்பம் உள்ளது. விரல் அளவு ஒன்றினைக் குறிப்பதாகத் தெரிகிறது.

கல்வெட்டு:

1. . . .
2. செல்லாநின்ற . . .
3. ஸ°வத்ஸரத்து உத்திரா. . .ய . . .
4. ஸ நாயற்றுஸூ ஸக்ஷத்து வி
5. ஸாவா நக்ஷத்ரமும் ஸூகூ வாரமும். . .
6. யொகமும் ஸவகரணமும்
7. பெற்ற வைகாவ ஹெ ஹூ
8. கூாலுத்திடு தந்நராயன் பா
9. தத்தில் தொழப் பயங்கராம வு
10. ாவவு அரணரத்து யசூ தை
11. யில் புறஉலை பற்றில் கேட்புற
12. முட்ட நாட்டில் நா[வை]ஸ விர[ல்]

த. நா. அ. தொல்லியல்துறை		**தொடர் எண்**	: 288/2003
மாவட்டம் :	மதுரை	ஆட்சி ஆண்டு	: –
வட்டம் :	திருமங்கலம்	வரலாற்று ஆண்டு	: கி.பி. 16 ஆம் நூ.ஆ
ஊர் :	புளியக்கவுண்டன் பட்டி	இந்தியக் கல்வெட்டு	
மொழி :	தமிழ்	ஆண்டு அறிக்கை	: –
எழுத்து :	தமிழ்	முன்பதிப்பு	: –
அரசு :	–	ஊர்க்கல்வெட்டு	
அரசன் :	பிற்காலம்	எண்	: 2

இடம் : தார்க்காட்டில் வடக்கம்பட்டி எல்லையில் உள்ள தனிக்கல்.

குறிப்புரை : சிதைந்த கல்வெட்டு. கீழ் பகுதியில் திருவாழி (சக்கரம்) புடைப்புச் சிற்பமாக உள்ளது. திருமால் கோயில் நில எல்லையைக் குறிக்கிறது.

கல்வெட்டு:

1. . . .
2. பெருமானார் தி
3. [திருவிடை]யாட்டம்

மாவட்டம் :	மதுரை	ஆட்சி ஆண்டு	: –
வட்டம் :	திருமங்கலம்	வரலாற்று ஆண்டு	: கி.பி. 17-ஆம் நூ.ஆ
ஊர் :	வடக்கம்பட்டி	இந்தியக் கல்வெட்டு	
மொழி :	தமிழ்	ஆண்டு அறிக்கை	:
எழுத்து :	தமிழ்	முன்பதிப்பு	: –
அரசு :	–	ஊர்க்கல்வெட்டு	
அரசன் :	–	எண்	: 1

இடம் : பெருமாள் கோயில் முன்புறமுள்ள தனிக்கல்.

குறிப்புரை : திம்மப்ப நாயக்கர் என்பவர் கருமாத்தூரில் செய்த தருமம் கூறப்பட்டுள்ளது.

கல்வெட்டு:

1. தாது ஸ்ரீ ஆடிமீ ய உ
2. வாலகுடி திம்மப்ப நாய
3. க்கர் கருமாத்தூர் நா
4. . . . செய்த தன்மம்

த. நா. அ. தொல்லியல்துறை **தொடர் எண் : 290/2003**

மாவட்டம்	: மதுரை	ஆட்சி ஆண்டு	: –
வட்டம்	: திருமங்கலம்	வரலாற்று ஆண்டு	: கி.பி.13 ஆம் நூ.ஆ
ஊர்	: கொக்குலாஞ்சேரி	இந்தியக் கல்வெட்டு	
மொழி	: தமிழ்	ஆண்டு அறிக்கை	: –
எழுத்து	: தமிழ்	முன்பதிப்பு	: –
அரசு	: பாண்டியர்	ஊர்க்கல்வெட்டு	
அரசன்	: –	எண்	: 1

இடம் : காமாட்சியம்மன் கோயில் வடக்கு, மேற்குச் சுவர்கள்.

குறிப்புரை : துண்டுக் கல்வெட்டுக்கள். கோயிலுக்கு வழங்கப்பட்ட நில ஆவணத்தின் பகுதிகளாகக் காணப்படுகின்றன. இக்கல்வெட்டில் கானக்குடி, அழகிய பாண்டிய நல்லூர், கற்குறிச்சி, பூங்கானாட்டு அந்தனகுடி ஆகிய ஊர்ப்பெயர்களும், வடமன்னியேரி என்ற ஏரியின் பெயரும், வீரப் பேரையன், திவாகரனான குருகுலராஜன் ஆகிய ஆட்பெயர்களும் காணப்படுகின்றன.

கல்வெட்டு:

I

1. எப்பேற்பட்டனவு முட்பட்டு குடி . . .
2. வராயர் நமக்குச் சொன்னமையில். . .
3. வேண்டும் நிவந்தங்களுக்கு அந்த.. . .
4. ந்த வடமன்னியேரி நான்கெல்லை. . .
5. ரல் பலரும் தனிச்சுக் காராண்மை. . .தானம். . .
6. ளும் வீரப் பேரையன் காராண்மை. . .

II

1. [றை]றயிலியாக யிவூற் வூரார் காரா[ண்] . . .
2. பட்ட நீர் நிலம் கருஞ்செ[ய்]* புன்செ. . .
3. ஞ் செய்யும் வீரப்போயந். . .ழில்
4. ஏரினான் கெல்லைக்குள்பட்ட னீர் நி

5. ம் பண்ணிக் குடுத்த நீர் நிலமும்ங் கரு. . .

6. கருஞ்செய்யும் இன்னாட்டுக் கானக்குடி. . .

III

1. ய ஸ்ரீவாகரனாந குருகுலராஜன் எழுத்து. . .

2. ந அழகிய பாண்டிய நல்லூர் செ. . .

3. வளநாட்டுக் கற்குறிச்சியான ராஜ ராஜ. . .

4. ன் எழுத்து:– இவை . . .

5. பெருமாள் நமக்கு. . .

IV

1. பொன் வரியும் மற்றும் பயிர் பார்த்து

2. வாசல்பேறு இலாஞ்சினைப் பேறும் தறி. . .

3. த பெருமாள் முனையதரை. . .

4. நஞ்செய் புன்செய்யும் நத்தமும். . .

5. ம் திரமம் அரையும் குறுவை விளை. . .

6. கிளை வாழவந்த சண்டேசுவர. . .

V

1. க்கு மாத்தால் திரமம் காலே அரைக்காலும். . .

2. உள்பட மாத்தால் வலளையிற் காலால். . .

3. து [பூ]ங்கானாட்டு அந்தனகுடியான. . .

4. சக்கரவத்திக்கு நாங்கள் விருத்தி இட்ட நிலத்து. . .

5. செம்பிலும் வெட்டிக் கொள்வுதாகப் பிடி . . .

த. நா. அ. தொல்லியல்துறை		தொடர் எண்	: 291/2003
மாவட்டம்	: மதுரை	ஆட்சி ஆண்டு	: –
வட்டம்	: திருமங்கலம்	வரலாற்று ஆண்டு	: கி.பி. 13ஆம் நூ.ஆ
ஊர்	: கொக்குலாஞ்சேரி	இந்தியக் கல்வெட்டு	
மொழி	: தமிழ்	ஆண்டு அறிக்கை	: 351/1961 - 62
எழுத்து	: தமிழ்	முன்பதிப்பு	: –
அரசு	: பாண்டியர்	ஊர்க்கல்வெட்டு	
அரசன்	: –	எண்	: 2

இடம் : காமாட்சியம்மன் கோயில் வடக்கு, மேற்குச் சுவர்கள்.

குறிப்புரை : துண்டுக் கல்வெட்டுக்கள். விக்கிரம பாண்டிய ஈசுவரத்திற்குத் திருப்படி மாற்றுள்ளிட்டு வேண்டும் நிவந்தங்களுக்குத் தேவதான இறையிலியாக நிலம் வழங்கப்பட்டிருந்தமையைத் தெரிவிக்கிறது.

கல்வெட்டு:

I

1. ற்குப் பெருதுமேலிட்டான் பொன் . . .
2. அண்ணன் வாணாதராயர் நமக்கு சொன்ன . . .
3. ம் கருஞ்செய்க்கு மாத்தால் திரமம். . .
4. வது[எ]ங்களூர் வாடா. . . .து கருஞ்செய். . .
5. எழுமா எழுமாவும் புளியங்குடி உட் . . .
6. வல் பொன்வரி வாராவரத்து வந்த . . .

II

1. [கோ]லால் நிலமளந்து பயிர் பார்த்து விளைந்த நிலத்துக்கு கடமை . . .
2. டையாற்கு பொருளுண்ட [மேல]ட்டான் பேராற் கண்ட[ன்] சந்திக்கு திருப்படிமா . . .
3. பேறு மிலாஞ்சினைப்பேறு தறியிறை தட்டார்பாட்டமும் இன வரியும் . . .
4. டத்துக்கு மா திரமம் ஒன்றும் மனை கோலும் . . .
5. ந்தராயமும் வினியோகமும் தருவதான அச்சும் . . .

III

1. க்கு திருப்படி மாற்று மற்றுள்ளிட்டு வேண்டு நிமந் . . .
2. விக்கிரம பாண்டீச்சுரமுடையாற்கு பெருஞ் . . .
3. புஞ்(ன்) சைக்குத் திரமம் காலே அ[ரை]ரக்காலும் . . .
4. குச் சூழெல்லைக்கு கீழெல்லை செய்ய பாண்டிய . . .
5. ரா் உடையார் விக்கிரம பாண்டியவீசுவரமுடைய ந . . .
6. லும் நாங்களே இறுப்போமாகவும் இப்படி . . .

IV

1. வாண்டு முதல் தேவதான இறையிலியாக யிறுப்பதாக . . .
2. பாண்டிய ஈஸ்வரமுடையார் கோயிற் தேவகன்மிக்கும் . . .
3. வினியோகமும் தருவதான வச்சு காரியவாராய்ச்சியு வெட்டி . . .
4. காலும் கருஞ்செய்க்கு மாத்தால் திரமம் முக்காலும் புன்செய்க்கு . . .
5. குளமும் குளப்பரப்பும் உட்பட்ட நிலத்திற் முந் தேவதான . . .

V

1. லத்துக்கு கடமையும் அந்தராயமும் வினிே . . .
2. ருப்பான சத்தி[ராவ]த்தாரந நல்லூற்[சதிர]ன் தி நல்லூ . . .
3. டந்தனற்கும் ஊராயிசைந்த ஊரோம் கா . . .
4. ந்தன் செய்க்கு மேற்கும் தென்னெல்லை கற . . .
5. பட்ட நிலம் பதினறு சாண் கோலால் எழுமாவரை. . .

மாவட்டம்	: மதுரை	ஆட்சி ஆண்டு	: –
வட்டம்	: திருமங்கலம்	வரலாற்று ஆண்டு	: கி.பி. 13ஆம் நூ.ஆ
ஊர்	: கொக்குலாஞ்சேரி	இந்தியக் கல்வெட்டு	
மொழி	: தமிழ்	ஆண்டு அறிக்கை	: 353/1961-62
எழுத்து	: தமிழ்	முன்பதிப்பு	: –
அரசு	: பாண்டியர்	ஊர்க்கல்வெட்டு	
அரசன்	: சுந்தரபாண்டியன்	எண்	: 3

இடம் : காமாட்சியம்மன் கோயில் மேற்குச் சுவர்.

குறிப்புரை : துண்டுக் கல்வெட்டுக்கள். கோயிலுக்கு வழங்கப்பட்ட நிலத்தின் எல்லைகள் குறித்தும், வரிகள் குறித்தும் குறிப்பிடுகின்றன. பள்ளிச்சந்தம் பற்றிய குறிப்பும் காணப்படுகிறது.

கல்வெட்டு:

I

1. யிலாஞ்சினைப் பேறும் . . .
2. யிறுக்கு மிடத்து பதினாற். . .
3. க்கும் இவ்விக்கிரம பாண்டிய. . .
4. [கோவந்கிரயம் பெற்று] . . .
5. . . .
6. பள்ளிச் சந்தம் நீக்கி நீக்கின்ற யுள்ள. . .

II

1. பேறும் தறியிறை தட்டார் பாட்டமும். . .
2. காரிய ஆராட்சியும் வெட்டி பாட்டம் பஞ்சி. . .
3. றவில் கூற்று புல்லூர் குடி பொ. . .
4. கொண்ட மருதங்குளம் விலையோலைப் ப. . .
5. மற்று யெற்பேர் பட்டினவும் உட்பட . . .
6. முடையாற்கு சண்டேஸ்வர விலையாக வி . . .

III

1. புரத்து. . .
2. க்காலும் கருஞ்செய்க்கு மாத்தால் திரம முக்காலும் புன்செ[சய்]. . .
3. வரியும் பொன் வரியும். . . மற்றும் எப்பேற்ப்பட்டனவும்.. . .
4. கள் சிரிசுந்தர பாண்டிய தேவற்கு யாண்டு எட்டாவது. . .
5. கும் மேலெல்லை சுந்தரபாண்டியக் கோன் செ[ய்]*க்குஞ். . .
6. விற்று விலைப் பிரமாணம் பண்ணிக் கல்லிலுஞ் செம். . .

IV

1. னூற் றெண்பத்து நா[லினாற்] . . .
2. பாதியும் எள் வரகு தினை புல்லறுகு விளைஞ்ச நிலத்துக்கு மாத்தால் திரமம். . .
3. வாசல் பேறு[ம்] யிலாஞ்சினைப் பேறும் தறியிறை தட்டார் பாட்டமும். . .

V

1. சிரி கோமாற பன்மரான திரிபுவனச் சக்கர வத்தி. . .
2. க்கரவத்திக்கு நாங்கள் விருத்தி இட்ட நிலத்துக்குவ.. . .
3. ளுக்கு விலைக்கற விற்று பொருளறக் கொண்டு. . .

VI

1. ன் பேரால் கண்ட சந்திக்கு திருப்ப. . .
2. த்துக்கு மாத்தால் திரமம் ஒன்றும். . . மனை
3. நாங்கள் . . . யாக இட்ட நில. . .
4. சண்டேசுவர தேவகன்மிகளுக்கு. . .
5. கல்லிலும் செம்பிலும் வெட்டி. . .

VII

1. . . .
2. உள்ளிட்டு வேண்டும். . .
3. க் கோலுக்கு அறுகோல். . .
4. மேற்குந் தென்னெல்லை. . .
5. மிசைந்த விலை பொரு . . .
6. ஊரா இசைந்த ஊ . . .

மாவட்டம்	: மதுரை	ஆட்சி ஆண்டு	: –
வட்டம்	: திருமங்கலம்	வரலாற்று ஆண்டு	: கி.பி. 13ஆம் நூ.ஆ
ஊர்	: கொக்குலாஞ்சேரி	இந்தியக் கல்வெட்டு	
மொழி	: தமிழ்	ஆண்டு அறிக்கை	: 351/1961- 62
எழுத்து	: தமிழ்	முன்பதிப்பு	: –
அரசு	: பாண்டியர்	ஊர்க்கல்வெட்டு	
அரசன்	: –	எண்	: 4

இடம் : காமாட்சியம்மன் திருக்கோயில், மேற்கு, தெற்குச் சுவர்கள்.

குறிப்புரை : பூங்கானாட்டுப் பகுதியிலிருந்த விண்ணகரம் ஒன்றிற்கும், சிவாலயம் ஒன்றிற்கும் வழங்கப்பட்டிருந்த நில ஆவணங்களின் பகுதிகளாகக் காணப் படுகின்றன.

கல்வெட்டு:

I

1. ன்றாவதினெதிராமாண்டு இவ்வூர் தென்கானத்து. . .
2. ழெல்லை சாத்தன் தாரான் நிலத்துக்கு மேற்குந் தெ. . .
3. குளத்தால் வந்த நீர்நிலமுங் கருஞ்செய் புன்செய். . .
4. பாண்டி [ய] கங்கன் எழுத்து இப்படிக் கிவை. . .

II

1. எழுத்து. . .
2. க்கல்லிலும் செம். . .
3. காளை இருக்கை. . .
4. து : - . . . யாண்டு. . .

III

1. [இ] வை அண்ட நாட்டு பெரு . . .

IV

1. பல. . .
2. ண்ட. . .
3. ரம். . .
4. வானு. . .
5. மிடை. . .
6. செக. . .

V

1. எழுத்து வ திரிபுவனச் சக்கர. . .
2. னற்கும் பூங்கானாட்டு விண்ணகர . . .
3. ஆங்கிரஸ மொத [த்] து சீராமன் ந . . .
4. க்கும் இவ் ஆழ்வாற் [க்]குத் திருப்படி . . .
5. யமும் வினியோகமும் பாட்டமும் . . .

VI

1. னம் பண்ணிக்குடுத்த னீர் நிலமுங் கருஞ் . . .
2. னிலங் கருஞ் செய்யும் ரு எதிர் ஒன்ப . . .
3. ங் பாட்டமு மற்றும் எப்பேற்பட்டன . . .
4. புரவுவரி திணைக்கள னாயகம் மிழலைக் கூற்ற . . .

VII

1. . . .
2. தங்களுக்கு யெட்டியேரி அருமொழி தேவ[ஈஸ்வரம்] . .
3. னை ஒன்றுக்கு திரமம் அரையும் ஆக இவ . . .
4. கோமாற பன்மரான திரிபுவன சக்கரவ. . .
5. பன்மனுக்கு நாங்கள் விற்றுக் குடுத்த பூமியா[வது]. . .
6. லுக்குக் கிழக்கும் வடவெல்லை புளிக்குடி. . .

VIII

1. . . .
2. ளக்கும் ஊ. . .
3. னோம் இலன. . .
4. னேன்கு. . .
5. குளத் தெல்லை. . .
6. [கோ]லால் நிலம்.. . .

மாவட்டம் :	மதுரை	ஆட்சி ஆண்டு	: –
வட்டம் :	திருமங்கலம்	வரலாற்று ஆண்டு	: கி.பி. 13ஆம் நூ.ஆ
ஊர் :	கொக்குலாஞ்சேரி	இந்தியக் கல்வெட்டு	
மொழி :	தமிழ்	ஆண்டு அறிக்கை	: 351/1961-62
எழுத்து :	தமிழ்	முன்பதிப்பு	: –
அரசு :	பாண்டியர்	ஊர்க்கல்வெட்டு	
அரசன் :	–	எண்	: 5

இடம் : காமாட்சியம்மன் திருக்கோயில், மேற்கு , தெற்குச் சுவர்கள்.

குறிப்புரை : செங்குடி நாட்டுப் புளியங்குடி, பூங்கானாட்டு அந்தனகுடி போன்ற ஊர்களிலிருந்த கோயில் நிலங்களின் ஆவணப் பகுதிகளாக இத்துண்டுக் கல்வெட்டுக்கள் காணப்படுகின்றன. எள், வரகு, திணை போன்ற பயிர்கள் கருஞ்செய், புன்செய், நீர்நிலம், தோட்டம், நத்தம் எனப் பல்வகைப்பட்ட நிலங்கள் குறிக்கப்பட்டுள்ளன. கோயில் நிவந்தங் களுக்காக வேண்டி இந்நிலங்கள் வாங்கப்பட்டுள்ளன. இப்பகுதியில் பள்ளிச்சந்தம் இருந்தமைக்கான குறிப்பும் உள்ளது.

கல்வெட்டு:

I

1. நத்தமும் தோட்டமும் குளமும் . . .
2. யன் எழுத்து ||I- இவை திருமல் . . .
3. ந்த பூங்கானாட்டு அந்தனகுடி . . .
4. யோகமும் தருவதான வச்சு காரி . . .
5. ள்ளிட்டு வேண்டும் நிவந்தங்களுக்கு. . .

II

1. மனையிறையும் பொன்வரியும் மற்று எப்பேறபட்டனவும் உள்ளிட்ட. . .
2. திரி஌ுவன சக்கரவத்திகள் கோனேரின்மை கொண்டான் செங்குடி நாட்டு புளியங்குடி விந். . .

3. ட்ட நிலத்து பழந்தேவதானம் பள்ளிச்சந்த[ம்] நீக்கி உள்ள நிலமந்தராயமும் . . .

4. செய் யொன்றுபாதியும் எள் வரகு திணை புல்லறுகு விளஞ்ச நிலத்துக்கு மாத்தாற் திரமம் . . .

5. கொண்ட மருதங்குளம் நான்கெல்லைக்குட்பட்ட நீர்நிலமும் கருஞ்செய்யும் புன்செய்யு[ம்] நத்தமும் தோட்டமும். . .

III

1. நீக்கி உள்ள நிலம் அந்தராயமும் விநியோகமும் . . .

2. சோழ தேவனான வாணாதிராயன் எழுத்து இவை . . .

3. [கொ]ண்ட[ட்டு]. . . தாரதார் பக்கல் இக்கிளை வாழந்தி. . .

4. வாசற்பேறு மிலாஞ்சினைப் பேறும் தறியிறை தட்டார் பாட்டம். . .

5. கிளை வாழவாந்தி பூங்கானாட்டு அந்தனகுடி ஊரார் பக்கல் . . .

மாவட்டம் : மதுரை

வட்டம் : திருமங்கலம்

ஊர் : நெடுங்கரை

மொழி : தமிழ்

எழுத்து : தமிழ்

அரசு : –

அரசன் : –

ஆட்சி ஆண்டு : –

வரலாற்று ஆண்டு : கி.பி. 1914

இந்தியக் கல்வெட்டு ஆண்டு அறிக்கை : –

முன்பதிப்பு : –

ஊர்க்கல்வெட்டு எண் : 1

இடம் : நெடுங்கரை (கொக்குலாஞ்சேரி) கிணற்றில் உள்ள கல்வெட்டு.

குறிப்புரை : 1914 ஆம் ஆண்டுக்கிணையான ஆனந்த வருடத்தில் இனாம்தார் இராம சுவாமி அய்யரால் கிணறு தோண்டப்பட்ட செய்தி சொல்லப்படுகிறது.

கல்வெட்டு:

1. காமாட்சி துணை
2. இனாந்தாற் செண்பக
3. [பாலை] அய்யார் குமார
4. ர் இனாந்தார் இராமசு
5. வாமி அய்யர் கிணற்
6. 1914 ஆனந்த ௵

த. நா. அ. தொல்லியல்துறை **தொடர் எண் : 296/2003**

மாவட்டம்	: மதுரை	ஆட்சி ஆண்டு	:	–
வட்டம்	: திருமங்கலம்	வரலாற்று ஆண்டு	:	கி.பி. 1841
ஊர்	: அலப்பலச்சேரி	இந்தியக் கல்வெட்டு		
மொழி	: தமிழ்	ஆண்டு அறிக்கை	:	256/1963-64
எழுத்து	: தமிழ்	முன்பதிப்பு	:	–
அரசு	: –	ஊர்க்கல்வெட்டு		
அரசன்	: –	எண்	:	1

இடம் : சென்னராயப் பெருமாள்கோயில் முன்புள்ள தனிக்கல்.

குறிப்புரை : போத்தி ரெட்டியார் மகன் சுப்பாரெட்டியாரால் கி.பி. 1841 ல் பெருமாள் கோயில் திருப்பணி செய்யப்பட்ட செய்தி கூறப்பட்டுள்ளது. கல்வெட்டு இறுதியில் சிதைந்துள்ளது. சக ஆண்டு 1763, கலி ஆண்டு 4942 ஆகியவையும் பஞ்சாங்கக் குறிப்புகளும் உள்ளன.

கல்வெட்டு:

1. சாலியவாகந சகாப்தம் ௲எ௱௬௰௩
2. கலியுகாத்தம் ௪௲௯௱௪௰௨ பிலவ ஞு
3. தய் மீ˚ எ ௳ சுக்குலபச்சம் சப்தமி
4. சுபதினத்தில் அலப்பலச்சேரி சென்னராய
5. ப் பெருமாள் சீறணோத்தாறணம் பொத்தம்பட்டி
6. போத்தி ரெட்டியார் மகன் சுப்பாரெட்டி சுப்பா
7. ரெட்டி கிஷ்ண சுப்பா ரெட்டியார் மகன் ரெங்க . . .
8. . . .

த. நா. அ. தொல்லியல்துறை தொடர் எண் : 297/2003

மாவட்டம் :	மதுரை	ஆட்சி ஆண்டு	: –
வட்டம் :	திருமங்கலம்	வரலாற்று ஆண்டு	: சகம் 1452, கி.பி.1530
ஊர் :	கூத்தியார் குண்டு	இந்தியக் கல்வெட்டு	
மொழி :	தமிழ்	ஆண்டு அறிக்கை	: 224/1941
எழுத்து :	தமிழ்	முன்பதிப்பு	: –
அரசு :	விசயநகரர்	ஊர்க்கல்வெட்டு	
அரசன் :	அச்சுததேவ மகாராயர்	எண்	: 1

இடம் : கொல்லன் பட்டறை அருகில் நடப்பட்டுள்ள தனிக்கல்.

குறிப்புரை : அண்ணாமலை நாயக்கர் செய்த தானம் பற்றி இக்கல்வெட்டு குறிப்பிடுகிறது. கல்வெட்டு சிதைந்துள்ளமையால் முழு விபரம் அறிய முடியவில்லை.

கல்வெட்டு:

1. ஸ்வஸ்தி ஸ்ரீ உ
2. மகாமண்டலீசுர
3. ன் மேதினி மீசுர க
4. ண்டன் கட்டாரி சாளு
5. வன் ஸ்ரீ அச்சுததேவ
6. மகாராஸர் பிறுதிவி ரா
7. ச்சியம் பண்ணி அருள
8. ா நின்ற சகாத்தம் சூ
9. சளருயஉ ல்மேல் செ
10. ல்லாநின்ற விள
11. ம்பி ஸ்ரீ ஆடி மாதம் ஸ்ரீ
12. ஆ அண்ணுமலை நா
13. யக்கர் ந . . .
14. ட்ஸொ. . .
15. . . .
16. . . .
17. . . .பண்
18. ணிரண்டு[மா]நி
19. லமும் [ம]டை
20. உழவாக பத்
21. திக் கொண்டு
22. டு . . .
23. அம்பல பட் . . .
24. மிகை . . .

25 – 28 . . .

29. . . . கொள்
30. ள கடவோமாக
31. வும் இந்தப
32. டிக்குச் சந்திரா
33. தித்தவரை
34. இருப்ப கட
35. வோம்

த. நா. அ. தொல்லியல்துறை தொடர் எண் : 298/2003

மாவட்டம் :	மதுரை	ஆட்சி ஆண்டு	: –
வட்டம் :	திருமங்கலம்	வரலாற்று ஆண்டு	: கி.பி. 13 ஆம் நூ.ஆ.
ஊர் :	கூடக்கோயில்	இந்தியக் கல்வெட்டு	
மொழி :	கிரந்தம்	ஆண்டு அறிக்கை	: 268/1964
எழுத்து :	சமஸ்கிருதம்	முன்பதிப்பு	: –
அரசு :	–	ஊர்க்கல்வெட்டு	
அரசன் :	–	எண்	: 1

இடம் : சிவன்கோயில் அர்த்தமண்டபக் கிழக்குச் சுவர்.

குறிப்புரை : கல்வெட்டு முழுமையாக இல்லை. சிதைந்துள்ளது. நரலோகன், கௌரி ஆகிய பெயர்கள் உள்ளன.

கல்வெட்டு:

1. ஸ்வஸ்திஸ்ரீ நர
2. லோக
3. ஶிவ கௌரி
4. ஸிற சு
5. வாஸ

த. நா. அ. தொல்லியல்துறை			**தொடர் எண்**	: 299/2003
மாவட்டம்	:	மதுரை	ஆட்சி ஆண்டு	: –
வட்டம்	:	திருமங்கலம்	வரலாற்று ஆண்டு	: கி.பி. 10 ஆம் நூ.ஆ
ஊர்	:	கூடக்கோயில்	இந்தியக் கல்வெட்டு	
மொழி	:	தமிழ்	ஆண்டு அறிக்கை	: 267/1964
எழுத்து	:	தமிழ்	முன்பதிப்பு	: –
அரசு	:	–	ஊர்க்கல்வெட்டு	
அரசன்	:	–	எண்	: 2

இடம் : சிவன்கோயிலுக்கு வடபுறமுள்ள பாறையில் உள்ள கல்வெட்டு.

குறிப்புரை : ஊர்க் கணக்கன் பெயரில் செய்த தானம் அல்லது ஊர்க் கணக்கனுக்குரிய நிலப்பகுதியை இது குறிப்பிடுவதாக இருக்கலாம்.

கல்வெட்டு:

1. ஸ்ரீ கரணத்தான்

த. நா. அ. தொல்லியல்துறை தொடர் எண் : 300/2003

மாவட்டம்	: மதுரை	ஆட்சி ஆண்டு	: –
வட்டம்	: திருமங்கலம்	வரலாற்று ஆண்டு	: கி.பி. 18 ஆம் நூ. ஆ
ஊர்	: சிந்துபட்டி	இந்தியக் கல்வெட்டு	
மொழி	: தமிழ்	ஆண்டு அறிக்கை	: –
எழுத்து	: தமிழ்	முன்பதிப்பு	: –
அரசு	: –	ஊர்க்கல்வெட்டு	
அரசன்	: –	எண்	: 1

இடம் : வெங்கடாசலபதி கோயில் சுவாமி சன்னதி முன்னுள்ள மண்டபத் தூண்.

குறிப்புரை : இத்தூண், அகத்தாரிலிருக்கும் இரசை கிராம நாட்டாண்மை சங்கரனாதர் மகன் கெண்டராமனாயக்கரின் உபையமாக அமைக்கப்பட்டதைக் குறிப்பிடுகிறது.

கல்வெட்டு:

1. ஸ்ரீ நந்தன ஸ்ரீ அற்பி
2. சிய மாஸழ கூ உ அகத்தா
3. ரிலிருக்கும் யிரசை
4. கிராம நாடா[ண்]மை சங்
5. கரப்ப னாதர் . . .
6. மகன் கெண்ட
7. ராம னாயக்கர
8. து உபையம்

த. நா. அ. தொல்லியல்துறை			தொடர் எண்	:	301/2003
மாவட்டம்	:	மதுரை	ஆட்சி ஆண்டு	:	–
வட்டம்	:	திருமங்கலம்	வரலாற்று ஆண்டு	:	கி.பி. 18 ஆம் நூ.ஆ
ஊர்	:	சிந்துபட்டி	இந்தியக் கல்வெட்டு		
மொழி	:	தமிழ்	ஆண்டு அறிக்கை	:	262/1964-65
எழுத்து	:	தமிழ்	முன்பதிப்பு	:	–
அரசு	:	–	ஊர்க்கல்வெட்டு		
அரசன்	:	–	எண்	:	2

இடம் : வெங்கடாசலபதி கோயில் சுவாமி சன்னதி முன்னுள்ள மண்டபத் தூண்.

குறிப்புரை : தாசரிநாயக்கர் மகன் திருமலை நாயக்கரின் உபயமாக இத்தூண் அமைக்கப் பட்டுள்ளது.

கல்வெட்டு:

1. தாசரி நாயக்கர் மகன் திருமலை நாயக்கர்.

மாவட்டம்	:	மதுரை	ஆட்சி ஆண்டு	:	–
வட்டம்	:	திருமங்கலம்	வரலாற்று ஆண்டு	:	கி.பி. 18 ஆம் நூ.ஆ.
ஊர்	:	சிந்துபட்டி	இந்தியக் கல்வெட்டு		
மொழி	:	தமிழ்	ஆண்டு அறிக்கை	:	263/1964-65
எழுத்து	:	தமிழ்	முன்பதிப்பு	:	–
அரசு	:	–	ஊர்க்கல்வெட்டு		
அரசன்	:	–	எண்	:	3

இடம் : வெங்கடாசலபதி கோயில் அம்மன் சன்னதி முன்புள்ள மண்டபத் தூண்.

குறிப்புரை : ஏழாயிரம் பண்ணையிலிருக்கும் அங்கப்பனாசாரி என்பவரது மகனும், கல்வேலை செய்து வந்தவருமான வெள்ளையனாசாரி என்பவர் விப வருடம் பங்குனி மாதத்தில், அம்மன் மண்டபத்தின் முன்னுள்ள இத் தூணை உபையமாகச் செய்தளித்துள்ளார்.

கல்வெட்டு:

1. ஸ்ரீ விப ௵ பை
2. ங்குனி மீ ௨௰அ
3. உ யேளாயிரம்
4. பண்ணை யிறுக்
5. கும் அங்கப்பனா
6. சாரி மகன் கல்
7. வேலை வெள்ளை
8. ய னாசாரி அம்மன்
9. கோவில் மண்
10. டபம் தெற்குப் ப
11. த்தியில் இந்தத்
12. தூண் உபையம்.

த. நா. அ. தொல்லியல்துறை		தொடர் எண்	:	303/2003
மாவட்டம்	: மதுரை	ஆட்சி ஆண்டு	:	–
வட்டம்	: திருமங்கலம்	வரலாற்று ஆண்டு	:	கி.பி. 18 ஆம் நூ.ஆ
ஊர்	: சிந்துபட்டி	இந்தியக் கல்வெட்டு		
மொழி	: தமிழ்	ஆண்டு அறிக்கை	:	–
எழுத்து	: தமிழ்	முன்பதிப்பு	:	–
அரசு	: –	ஊர்க்கல்வெட்டு		
அரசன்	: –	எண்	:	4

இடம் : வெங்கடாசலபதி கோயில் அம்மன் சன்னதி முன்புள்ள மண்டபத் தூண்.

குறிப்புரை : பொருப்புப்பட்டியின் நாட்டாண்மையாக இருந்த பெத்தி நாயக்கரின் மகன் தாசரி நாயக்கர் என்பவரின் உபையமாக இத்தூண் நிறுவப்பட்டுள்ளது.

கல்வெட்டு:

1. பொருப்புப்பட்டி நா
2. ட்டாண்மை
3. பெத்தி நாயக்
4. கர் மகன் தாசரி
5. நாயக்கர்

மாவட்டம்	: மதுரை	ஆட்சி ஆண்டு	: –
வட்டம்	: திருமங்கலம்	வரலாற்று ஆண்டு	: கி.பி. 18 ஆம் நூ. ஆ
ஊர்	: சிந்துபட்டி	இந்தியக் கல்வெட்டு	
மொழி	: தமிழ்	ஆண்டு அறிக்கை	: –
எழுத்து	: தமிழ்	முன்பதிப்பு	: –
அரசு	: –	ஊர்க்கல்வெட்டு	
அரசன்	: –	எண்	: 5

இடம் : வெங்கடாசலபதி கோயில் அம்மன் சன்னதி முன்புள்ள மண்டபத் தூண்.

குறிப்புரை : இத்தூண் வெங்கடப்ப நாயக்கரின் உபையமாகச் செய்தளிக்கப்பட்டுள்ளது.

கல்வெட்டு:

1. வெங்கடப்ப நாயக்கர்

த. நா. அ. தொல்லியல்துறை தொடர் எண் : 305/2003

மாவட்டம் :	மதுரை	ஆட்சி ஆண்டு	: –
வட்டம் :	திருமங்கலம்	வரலாற்று ஆண்டு	: கி.பி. 18 ஆம் நூ.ஆ
ஊர் :	சிந்துபட்டி	இந்தியக் கல்வெட்டு	
மொழி :	தமிழ்	ஆண்டு அறிக்கை	: 260/1964-65
எழுத்து :	தமிழ்	முன்பதிப்பு	: –
அரசு :	–	ஊர்க்கல்வெட்டு	
அரசன் :	–	எண்	: 6

இடம் : வெங்கடாசலபதி கோயில் அம்மன் சன்னதி முன்புள்ள மண்டபத் தூண்

குறிப்புரை : இத்தூண் இராமகிருஷ்ணம நாயக்கர் என்பவரால் செய்தளிக்கப்பட்டுள்ளது.

கல்வெட்டு:

1. ராமகிருஷ்ணம னா
2. யக்கர்.

த. நா. அ. தொல்லியல்துறை　　தொடர் எண் : 306/2003

மாவட்டம் :	மதுரை	ஆட்சி ஆண்டு	: –
வட்டம் :	திருமங்கலம்	வரலாற்று ஆண்டு	: கி.பி. 18 ஆம் நூ. ஆ
ஊர் :	சிந்துபட்டி	இந்தியக் கல்வெட்டு	
மொழி :	தமிழ்	ஆண்டு அறிக்கை	: –
எழுத்து :	தமிழ்	முன்பதிப்பு	: –
அரசு :	–	ஊர்க்கல்வெட்டு	
அரசன் :	–	எண்	: 7

இடம் : வெங்கடாசலபதி கோயில் அர்த்த மண்டப நிலைக்கால்.

குறிப்புரை : திருவேங்கட அய்யன், ரங்க அய்யன் ஆகியோரது சதா சேவையைக் குறிக்கிறது.

கல்வெட்டு:

I

1. திருவே
2. ங்கடை
3. ய்யன்
4. சதா சே
5. வை

II

1. ரங்க அய்
2. யன் சதா ே
3. சவை

த. நா. அ. தொல்லியல்துறை		தொடர் எண்	:	307/2003
மாவட்டம் :	மதுரை	ஆட்சி ஆண்டு	:	–
வட்டம் :	திருமங்கலம்	வரலாற்று ஆண்டு	:	சகம் 1744 கி.பி. 1822
ஊர் :	சிந்துபட்டி	இந்தியக் கல்வெட்டு		
மொழி :	தமிழ்	ஆண்டு அறிக்கை	:	–
எழுத்து :	தமிழ்	முன்பதிப்பு	:	–
அரசு :	–	ஊர்க்கல்வெட்டு		
அரசன் :	–	எண்	:	8

இடம் : வெங்கடாசலபதி கோயில் அர்த்த மண்டப நுழைவாயில் திருவாசியின் பின்புறமுள்ள உத்திரக்கல்.

குறிப்புரை : ஊரின் பெயர் சிந்து நகரம் என்றும் சுவாமி சன்னதி திருவேங்கடமுடையான் சன்னதி என்றும் குறிப்பிடப்பட்டுள்ளது. குப்பாண்டி முதலியார் இக்கோயிலில் திருவாசி செய்து கொடுத்ததை இக்கல்வெட்டு குறிப்பிடுகிறது. இப்பணி கி.பி. 1822இல் மேற்கொள்ளப்பட்டுள்ளது.

கல்வெட்டு:

1. சாலிவாகன சகாப்தம் ௲எ௱சயச
2. யிதன் மேல் செல்லாநின்ற சித்திர
3. பானு வருஷம் அற்பசி மீ௨ உ சிந்து
4. நகரம் திருவேங்கடமு
5. டையான் சன்னதி
6. யில் திரு . . .
7. வாசல் . . .
8. மகன் குப்பாண்டி முதலியார்
9. . . .முதலியார்
10. . . .
11. திருவாசி. . .

மாவட்டம் :	மதுரை	ஆட்சி ஆண்டு	: –
வட்டம் :	திருமங்கலம்	வரலாற்று ஆண்டு	: கி.பி. 18 ஆம் நூ.ஆ.
ஊர் :	சிந்துபட்டி	இந்தியக் கல்வெட்டு	
மொழி :	தமிழ்	ஆண்டு அறிக்கை	: –
எழுத்து :	தமிழ்	முன்பதிப்பு	: –
அரசு :	–	ஊர்க்கல்வெட்டு	
அரசன் :	–	எண்	: 9

இடம் : கோயிலுக்கு அருகிலுள்ள தனிக்கல்.

குறிப்புரை : திடியன் சீர்மை நாட்டாரான நாயக்கர் சமூகத்தைச் சேர்ந்த சிலர் சந்தக்குடி திருக்குள இறைவனுக்கு துப்பக்குடி, சேந்தங்குடி, பாப்பாரபட்டி முதலிய ஊர்களின் நிலவருவாயினை நல்கி பட்டையம் கொடுத்ததைக் குறிப்பிடுகிறது.

கல்வெட்டு:

1. பார்த்திவ ௵ தை மீ ௴ உயஉ உ திடி
2. யன் சீர்மை நாட்டார் நாக
3. ம நாயக்கர் நமசிவாய நாய
4. க்கர் கோவி[ந்தப்ப] நாயக்கர்.
5. ஒ[ளுவய] நாயக்கர் கூ தை
6. ய் நாயக்கர் திலநகப்ப நா
7. யக்கர் காத்தைய நாயக
8. க்கர் [கறப்ப] நாயக்கர் உ
9. ள்பட்டாரோம் சந்[தகு]
10. டி ஶ்ரீ மா[ன்] திரு[க்] குள
11. னாதற்கு தன்ம சா
12. தன பட்டையம் குடுத்
13. தபடி து[ப்பக்] குண்டுக் கு [டி]
14. சேந்தங்குடி பாப[ார]பட்டி
15. உ. . . ம் ஏந்தல் நஞ்சை
16. ச புஞ்சை கா. . .
17. டி எல்லை. . .
18. போன வழிக்கு வட
19. மேற்கு . . .
20. கிடுகிற. . .
21. . . .
22. ன. . .
23. . . .
24. படியாலே சந்திரா
25. . . .

த. நா. அ. தொல்லியல்துறை தொடர் எண் : 309/2003

மாவட்டம்	: மதுரை	ஆட்சி ஆண்டு	: –
வட்டம்	: உசிலம்பட்டி	வரலாற்று ஆண்டு	: கி.பி. 19 ஆம் நூ. ஆ
ஊர்	: திடியன்	இந்தியக் கல்வெட்டு	
மொழி	: தமிழ்	ஆண்டு அறிக்கை	: 266/1964-65
எழுத்து	: தமிழ்	முன்பதிப்பு	: –
அரசு	: –	ஊர்க்கல்வெட்டு	
அரசன்	: –	எண்	: 1

இடம் : கயிலாசநாதர் கோயில் நந்தி மண்டபத் தூண்.

குறிப்புரை : அம்பட்டையம்பட்டியைச் சேர்ந்த பெரியதிம்மன் நல்லு மகன் பெரியண தேவன் நினைவாக அவரது மக்கள் ஆறுபேர் தூண் செய்வித்ததை இக்கல்வெட்டு கூறுகிறது. தூணில் உள்ள உருவம் பெரியண தேவருடையது என்ற குறிப்பும் உள்ளது.

கல்வெட்டு:

1. உ யிந்த தூ
2. ண் அம்பட்ட
3. யம்பட்டி [யி]* லிருக்
4. கும் பெரிய திம்மன்
5. நல்லு மகன் பெ
6. ரியண தேவ
7. ன் மக்கள் ஆறு
8. பேற் உபயம்
9. யிந்த உருப்படி பெ
10. ரியண தேவன்

த. நா. அ. தொல்லியல்துறை தொடர் எண் : 310/2003

மாவட்டம் :	மதுரை	ஆட்சி ஆண்டு	: –
வட்டம் :	உசிலம்பட்டி	வரலாற்று ஆண்டு	: கி.பி. 19 ஆம் நூ. ஆ
ஊர் :	திடியன்	இந்தியக் கல்வெட்டு	
மொழி :	தமிழ்	ஆண்டு அறிக்கை	: 267/1964-65
எழுத்து :	தமிழ்	முன்பதிப்பு	: –
அரசு :	–	ஊர்க்கல்வெட்டு	
அரசன் :	–	எண்	: 2

இடம் : கயிலாசநாதர் கோயில் நந்தி மண்டபத் தூண்.

குறிப்புரை : அம்பட்டையம்பட்டியைச் சேர்ந்த பெ. பெரியகருப்பத்தேவன் மகன் நல்லுபெருமாள் தேவன் மனைவி மீனாட்சி மற்றும் அவரது மக்கள் நான்கு பேர் பெருமாள் தேவனின் நினைவாக உருவத்துடன் தூண் செய்வித்ததைக் குறிக்கிறது.

கல்வெட்டு:

1. அம்பட்டயம்
2. பட்டியிலிருக்கு
3. ம் பெ. பெரியக
4. ருப்பத் தேவ
5. ன் மகன் நல்[லு]
6. பெருமாத் தேவன்
7. பெண்சாதி கட்டகி
8. டா மீனாட்சி மக்க
9. ள் நாலு பேரும் உப
10. யம் யிந்த உருபடி
11. நல்ல பெருமாள் தே
12. வன்

த. நா. அ. தொல்லியல்துறை தொடர் எண் : 311/2003

மாவட்டம்	: மதுரை	ஆட்சி ஆண்டு	: –
வட்டம்	: உசிலம்பட்டி	வரலாற்று ஆண்டு	: கி.பி. 19 ஆம் நூ. ஆ
ஊர்	: திடியன்	இந்தியக் கல்வெட்டு	
மொழி	: தமிழ்	ஆண்டுஅறிக்கை	: –
எழுத்து	: தமிழ்	முன்பதிப்பு	: –
அரசு	: –	ஊர்க்கல்வெட்டு	
அரசன்	: –	எண்	: 3

இடம் : கயிலாசநாதர் கோயில் நந்தி மண்டபத்தூண்.

குறிப்புரை : அம்பட்டையம்பட்டியைச் சேர்ந்த பெரியதிம்மன் நல்லு மகன் சாமியாறு பெரியண தேவன் மக்கள் ஆறு பேர் தூண் செய்வித்ததை இக்கல்வெட்டு கூறுகிறது.

கல்வெட்டு:

1. யிந்த தூண் ம
2. ட்டும் அம்பட்டயம் பட்டியி
3. லிருக்கும் பெரிய திம்
4. மன் நல்லுமகன் சா
5. மியாறு பெரியண
6. தேவன் மக்கள் ஆறு பே
7. ப[ர் உ]
8. பயம்

மாவட்டம் :	மதுரை	ஆட்சி ஆண்டு	: –
வட்டம் :	உசிலம்பட்டி	வரலாற்று ஆண்டு	: கி.பி. 19 ஆம் நூ. ஆ
ஊர் :	திடியன்	இந்தியக் கல்வெட்டு	
மொழி :	தமிழ்	ஆண்டு அறிக்கை	: 268/ 1964-65
எழுத்து :	தமிழ்	முன்பதிப்பு	: –
அரசு :	–	ஊர்க்கல்வெட்டு	
அரசன் :	–	எண்	: 4

இடம் : கயிலாசநாதர் கோயில் நந்தி மண்டபத் தூண்.

குறிப்புரை : உச்சப்பட்டியைச் சேர்ந்த கருப்பத்தேவன் மகன் வெள்ளை வெங்கித் தேவன் மக்கள் தந்தை உருவத்துடன் கூடிய தூண் செய்வித்ததைக் கூறுகிறது.

கல்வெட்டு:

1. உச்சப்ப
2. ட்டி கருப்பத்
3. தேவன் மக
4. ன் வெள்ளை
5. [வெங்கி த்] தே
6. வன் [மக்கள்]
7. [ஏளு] பேற் உ
8. பயம் யிந்த
9. தூண்
10. யிந்த உரு
11. படி வெள்
12. ளை வெங்கி
13. தேவன்

த. நா. அ. தொல்லியல்துறை		தொடர் எண்	: 313/2003
மாவட்டம்	: மதுரை	ஆட்சி ஆண்டு	: –
வட்டம்	: உசிலம்பட்டி	வரலாற்று ஆண்டு	: கி.பி. 19ஆம் நூ.ஆ.
ஊர்	: திடியன்	இந்தியக் கல்வெட்டு	
மொழி	: தமிழ்	ஆண்டு அறிக்கை	: 270/1964- 65
எழுத்து	: தமிழ்	முன்பதிப்பு	: –
அரசு	: –	ஊர்க்கல்வெட்டு	
அரசன்	: –	எண்	: 5

இடம் : கயிலாசநாதர் கோயில் கலியாண மண்டபத் தூண்.

குறிப்புரை : சிந்துபட்டி முதலிய ஐந்து கிராமங்களின் நாட்டுக்கணக்கு அம்மையப்ப முதலியார் மகன் சோம சுந்தர முதலியார் தூண் உருவாக்கியதை இக் கல்வெட்டு கூறுகிறது.

கல்வெட்டு:

1. உ
2. சிந்துபட்டி வகையறா
3. அஞ்சு கிராமங்க
4. ள் நாட்டு கணக்கு
5. அம்மையப்ப மு
6. தலியார் குமாறன்
7. சோமசுந்தர
8. முதலியாற்

த. நா. அ. தொல்லியல்துறை தொடர் எண் : 314/2003

மாவட்டம்	: மதுரை	ஆட்சி ஆண்டு	: –
வட்டம்	: உசிலம்பட்டி	வரலாற்று ஆண்டு	: கி.பி. 19 ஆம் நூ. ஆ
ஊர்	: திடியன்	இந்தியக் கல்வெட்டு	
மொழி	: தமிழ்	ஆண்டு அறிக்கை	: 269 /1964-65
எழுத்து	: தமிழ்	முன்பதிப்பு	: –
அரசு	: –	ஊர்க்கல்வெட்டு	
அரசன்	: –	எண்	: 6

இடம் : கயிலாசநாதர் கோயில் கல்யாண மண்டபத் தூண்.

குறிப்புரை : திடியன் முதலிய ஐந்து கிராமங்களின் கணக்கர் சந்திரசேகர் முதலியார் மகன் முத்தியப்ப முதலியார் தூண் செய்வித்ததைக் குறிக்கிறது.

கல்வெட்டு:

1. திடியன் வகைய
2. றா அஞ்சு கிராமங் க
3. (ை)ணக்கு சந்திரசேகற
4. முதலியார் குமாரன் முத்
5. தியப்ப முதலியாற்

த. நா. அ. தொல்லியல்துறை தொடர் எண் : 315/2003

மாவட்டம்	: மதுரை	ஆட்சி ஆண்டு	: –
வட்டம்	: உசிலம்பட்டி	வரலாற்று ஆண்டு	: கி.பி. 19 ஆம் நூ. ஆ
ஊர்	: திடியன்	இந்தியக் கல்வெட்டு	
மொழி	: தமிழ்	ஆண்டு அறிக்கை	: –
எழுத்து	: தமிழ்	முன்பதிப்பு	: –
அரசு	: –	ஊர்க்கல்வெட்டு	
அரசன்	: –	எண்	: 7

இடம் : கயிலாசநாதர் கோயில் கல்யாண மண்டபத் தூண்.

குறிப்புரை : சோமசுந்தர முதலியார் மகன் வெங்கடாசல முதலியார் தூண் செய்ததை இக்கல்வெட்டு கூறுகிறது.

கல்வெட்டு:

1. வ சோமசுந்தற மு
2. தலியாற் குமாற
3. ன் வெங்கிடாசல
4. முதலியாற்

த. நா. அ. தொல்லியல்துறை　　தொடர் எண் : 316/2003

மாவட்டம்	: மதுரை	ஆட்சி ஆண்டு	: –
வட்டம்	: உசிலம்பட்டி	வரலாற்று ஆண்டு	: கி.பி. 19 ஆம் நூ. ஆ
ஊர்	: திடியன்	இந்தியக் கல்வெட்டு	
மொழி	: தமிழ்	ஆண்டு அறிக்கை	: 271/1964- 65
எழுத்து	: தமிழ்	முன்பதிப்பு	: –
அரசு	: –	ஊர்க்கல்வெட்டு	
அரசன்	: –	எண்	: 8

இடம் : கயிலாசநாதர் கோயில் கல்யாண மண்டபத்தூண்.

குறிப்புரை : முத்தியப்ப முதலியார் மகன் தாண்டவராய முதலியார் தூண் செய்ததைக் குறிக்கிறது.

கல்வெட்டு:

1. முத்தி
2. யப்ப மு
3. தலியாற் குமாறன
4. ான தா
5. ண்டவர்
6. றாயமு
7. தலியார்

த. நா. அ. தொல்லியல் துறை தொடர் எண் : 317/2003

மாவட்டம்	: மதுரை	ஆட்சி ஆண்டு	:	–
வட்டம்	: உசிலம்பட்டி	வரலாற்று ஆண்டு	:	கலி.4990 கி.பி. 1889.
ஊர்	: திடியன்	இந்தியக் கல்வெட்டு		
மொழி	: தமிழ்	ஆண்டு அறிக்கை	:	272/1964-65
எழுத்து	: தமிழ்	முன்பதிப்பு	:	–
அரசு	: –	ஊர்க்கல்வெட்டு		
அரசன்	: –	எண்	:	9

இடம் : கயிலாசநாதர் கோயில், கல்யாண மண்டபத் தூண்.

குறிப்புரை : சிந்துபட்டி முதலிய கிராமங்களின் நாட்டுக் கணக்கு மற்றும் தேவதான மேல் விசாரணைக்காரருமான பாண்டி முதலியார் மகன் முத்திருளப்ப முதலியார் கல்யாண மண்டபம் கட்டியதை இக்கல்வெட்டுக் கூறுகிறது.

கல்வெட்டு:

1. கலியு
2. காபுத்
3. தம் ச
4. சூகூ௱
5. கூய காலயுக்தி௵ ஆ
6. வணி மீ உயஉ திடி
7. யன் சிந்துபட்டி வகை
8. யாராக் கிராமங்க
9. ளின் நாட்டுக் க
11. ணக்கு ஷெ மூணு
12. தேவ்[வடி] த்தானங்
13. கள் மேல் விசாரணை
14. பாண்டி முதலியார்
15. குமாறன் முத்திருளப்ப
16. முதலியார் உபயம்
17. மண்டபம்

த. நா. அ. தொல்லியல்துறை			**தொடர் எண்**	:	**318/2003**
மாவட்டம்	:	மதுரை	ஆட்சி ஆண்டு	:	–
வட்டம்	:	உசிலம்பட்டி	வரலாற்று ஆண்டு	:	கி.பி. 19 ஆம் நூ.ஆ
ஊர்	:	திடியன்	இந்தியக் கல்வெட்டு		
மொழி	:	தமிழ்	ஆண்டு அறிக்கை	:	265/ 1964- 65
எழுத்து	:	தமிழ்	முன்பதிப்பு	:	–
அரசு	:	–	ஊர்க்கல்வெட்டு		
அரசன்	:	–	எண்	:	10

இடம் : கயிலாசநாதர் கோயில் அர்த்த மண்டப தென்சுவர் மற்றும் தட்சிணாமூர்த்தி மண்டபம்.

குறிப்புரை : கல்வெட்டின் பின்பகுதி சிதைந்துள்ளது. கோவிந்த நாயக்கர், காத்த நாயக்கர் முதலியோர் செய்வித்த ஒரு கொடை பற்றிக் குறிப்பிடுகிறது.

கல்வெட்டு:

1. ஸ்வஸ்திஸ்ரீ ஸகாப்[த] . . . கரு .
2. இதன் மேல் செல்லாநின்ற
3. வியஷு தை மீ உயக வ தி
4. யொஉஸியும் ஸ்ரீ வனந்த
5. கு[ழுய] ஸஹ யோகமும்
6. . . . பெற்ற
7. . . . புண்ணிய கா
8. . . .
9. . . . நாத
10. . . . கோவிந்த
11. நாயக்கரும் காத்த நா
12. யக்கரும் இந்த . . . உபையம்

மாவட்டம் :	மதுரை	ஆட்சி ஆண்டு	: –
வட்டம் :	உசிலம்பட்டி	வரலாற்று ஆண்டு :	கி.பி. 19 ஆம் நூ.ஆ.
ஊர் :	திடியன்	இந்தியக் கல்வெட்டு	
மொழி :	தமிழ்	ஆண்டு அறிக்கை	: –
எழுத்து :	தமிழ்	முன்பதிப்பு	: –
அரசு :	–	ஊர்க்கல்வெட்டு	
அரசன் :	–	எண்	: 11

இடம் : அர்த்த மண்டபச் சுவர், தக்ஷிணாமூர்த்தி சன்னதி, அம்மன் கோயில் முன் மண்டபத் தூண் ஆகிய இடங்களில் உள்ளன.

குறிப்புரை : அடியார்களாகத் தங்களைக் குறித்துக் கொண்டவர்களின் பெயர்களும் தூணை செய்தளித்தவர் பெயருமாக உள்ளன.

கல்வெட்டு:

I

1. ஆண்டியார்

II

1. விகுறுதி௵
2. வையாசி மாதம்
3. கோபால கிட்டிண பி
4. ள்ளை சதா சேவை

III

1. சுப்பா பட்டர்
2. மகள் சுப்பு
3. லச்சிமி
4. அம்மாள்

மாவட்டம் :	மதுரை	ஆட்சி ஆண்டு :	–
வட்டம் :	உசிலம்பட்டி	வரலாற்று ஆண்டு :	சகம் 1736 கி. பி. 1814
ஊர் :	அல்லி குண்டம்	இந்தியக்கல்வெட்டு	
மொழி :	தமிழ்	ஆண்டு அறிக்கை :	–
எழுத்து :	தமிழ்	முன்பதிப்பு :	–
அரசு :	–	ஊர்க்கல்வெட்டு	
அரசன் :	–	எண் :	1

இடம் : கரியமாலழகர் கோயில் முன்மண்டபம்.

குறிப்புரை : கரியமாலழகர் கோயில் முன்புள்ள ஆறுகால் மண்டபம் (ஆறுகால் பீடம்) கி.பி. 1814ல் கட்டப்பட்டதை இக்கல்வெட்டு தெரிவிக்கிறது.

கல்வெட்டு:

1. . . . சூளாஙயசு • • • சசூ
2. கூளாரு மீ ழ ரு ௨
3. வாரமும் அஷ்த நட்சத்திரமும் பஞ்சமியுங் கூடின சுபதினத்தி(ல்)
4. செய்த ஆறுகால் பீடம்

த. நா. அ. தொல்லியல்துறை		தொடர் எண்	: 321/2003
மாவட்டம் :	மதுரை	ஆட்சி ஆண்டு	: –
வட்டம் :	உசிலம்பட்டி	வரலாற்று ஆண்டு	: கி.பி. 19 ஆம் நூ.ஆ.
ஊர் :	அல்லிகுண்டம்	இந்தியக் கல்வெட்டு	
மொழி :	தமிழ்	ஆண்டு அறிக்கை	: –
எழுத்து :	தமிழ்	முன்பதிப்பு	: –
அரசு :	–	ஊர்க்கல்வெட்டு	
அரசன் :	–	எண்	: 2

இடம் : கரியமாலழகர் கோயில் ஆறுகால் மண்டபத் தூண்.

குறிப்புரை : வண்ணாங்குளம் நாட்டாண்மைக்காரராக இருந்த பொம்மகவுண்டரின் மருமகன்கள் குமாருசாமி கவுண்டன், உக்கு றாமகவுண்டன், மக்கள் அளகிரிகவுண்டன், அயிரக்காள், தேவக்காள், காளப்பகவுண்டன், சோனய கவுண்டன் மற்றும் துளசியம்மாள் முதலான பலருடைய உருவச் சிலைகளுக்கு அருகில் அவரவர் பெயர்கள் பொறிக்கப்பட்டுள்ளன.

கல்வெட்டு:

I

1. வண்ணாங்கு
2. ளம் நாட்டாமை
3. பொம்ம கவு
4. ண்டன் மரும
5. கன் குமாரு
6. சாமி கவுண்
7. டன்

II

1. வண்ணாங்கு
2. ளம் நாட்டாமை
3. பொம்மக் கவ
4. ண்டன் மகன்

5. அளகிரித் கவ

6. ண்டன் வ

III

1. வண்ணாங்குளம் நாட்டாண்

2. மை பொம்ம கவண்டன்

3. ம[கன்]காளப்ப கவண்டன்

IV

1. துளசியம்மாள்

V

1. வண்ணாங்குளம்

2. நாட்டாண்மை

3. பொம்மகவண்

4. டன் மகன் சோ

5. ணய கவண்டன்

6. லட்சுமி [யம்மாள்]

VI

1. தேவக்காள்

VII

1. அயிரக்காள்

VIII

1. வ. வண்ணாங்கு

2. ளம் நாட்டாண்மை

3. பொம்ம கவண்

4. டன் மறுமகன் உ

5. க்குறாம கவண்ட

6. ன்

த. நா. அ. தொல்லியல்துறை		**தொடர் எண்**	**: 322/2003**
மாவட்டம்	: மதுரை	**ஆட்சி ஆண்டு**	: –
வட்டம்	: உசிலம்பட்டி	**வரலாற்று ஆண்டு**	: சகம் 1701 , கி.பி. 1779
ஊர்	: அல்லிகுண்டம்	**இந்தியக் கல்வெட்டு**	
மொழி	: தமிழ்	**ஆண்டு அறிக்கை**	: 294/1965
எழுத்து	: தமிழ்	**முன்பதிப்பு**	: –
அரசு	: –	**ஊர்க்கல்வெட்டு**	
அரசன்	: –	**எண்**	: 3

இடம் : கரியமாலழகர் கோயில் முன் மண்டபச் சுவர்.

குறிப்புரை : வேதவியாசபட்டர் காரியத்தனமாக இருக்கும்போது அல்லிகுன்றம் கரியழகர் கோயில், அயோத்திராம கவுண்டர் மகனால் திருப்பணி செய்யப் பட்டது.

கல்வெட்டு:

1. ௳ ஸ்ரீ சாலிவாக [ன]* சகாற்தம் *௲௭௱௧* கலியுக சகாற்தம் *௪௲௮௱௮௰* மேல்
2. செல்லாநின்ற விகாரி ௵ ஆவணி *மீ* ௨௫ ௳ வெள்ளிக் கிழமையுந் துதிகையுஞ் சதைய
3. நட்சத்திரமுங் கூடின புண்ணிய கால தினத்தில் அல்லிகுன்றம் கரியழகர் சன்னதியில்
4. வேதவியாச பட்டர் அய்யன் காரியத் தனத்திற். . . செய்தது அவர
5. [ச்சன சிங்கன] கவண்டன் குமாரன் அயோத்திராம கவுண்டன் குமாரன் அயோத்திராம
6. கவண்டனா் திருப்பணி செய்தது ௳

த. நா. அ. தொல்லியல்துறை தொடர் எண் : 323/2003

மாவட்டம்	: மதுரை	ஆட்சி ஆண்டு	: –
வட்டம்	: உசிலம்பட்டி	வரலாற்று ஆண்டு	: கி.பி. 18 ஆம் நூ.ஆ.
ஊர்	: எழுமலை	இந்தியக் கல்வெட்டு ஆண்டு அறிக்கை	: 306,307/1993
மொழி	: தமிழ்	முன்பதிப்பு	: –
எழுத்து	: தமிழ்	ஊர்க்கல்வெட்டு எண்	: 1
அரசு	: –		
அரசன்	: –		

இடம் : சுப்பிரமணிய சுவாமி கோயில் தூண்கள்.

குறிப்புரை : சக்திரகுமார ஞானியார், தொட்டப்ப நாயக்கனூர் அரண்மனையைச் சேர்ந்த முத்திருளாண்டி வாத்தியார் ஆகியோர் பெயர்கள் இத்தூண்களில் உள்ளன.

கல்வெட்டு:

I

1. ௳ தாது ௵
2. வைகாசி மீ
3. எ ௳ சுப்பி
4. ரமணிய
5. ஞானியாற்
6. மகன் சத்திர
7. குமாரு ஞா
8. னியாற் உபய
9. ம்

II

1. ௳ துன்மதி ௵
2. தை[மாதம்] ரு ௳
3. தொட்டப்பனா
4. யக்கன்[ஊ]ற்
5. அரமனை முத்
6. திருளாண்
7. டி வாத்தி
8. யார்

த. நா. அ. தொல்லியல்துறை தொடர் எண் : 324/2003

மாவட்டம் :	மதுரை	ஆட்சி ஆண்டு	: –
வட்டம் :	உசிலம்பட்டி	வரலாற்று ஆண்டு	: கி.பி. 18 ஆம் நூ.ஆ.
ஊர் :	எழுமலை	இந்தியக் கல்வெட்டு	
மொழி :	தமிழ்	ஆண்டு அறிக்கை	: 308/1993
எழுத்து :	தமிழ்	முன்பதிப்பு	: –
அரசு :	–	ஊர்க்கல்வெட்டு	
அரசன் :	–	எண்	: 2

இடம் : சுப்பிரமணிய சுவாமி கோயில் குளத்துப் படிக்கட்டு.

குறிப்புரை : குளத்துப் படிகளை சண்முகம் பிள்ளை என்பவர் செய்ததைக் கூறுகிறது.

கல்வெட்டு:

1. இந்த படித்
2. துரை வளிச்ச
3. ாரி சண்முகம்
4. பிள்ளை உபையம்

மாவட்டம்	: மதுரை	ஆட்சி ஆண்டு	: –
வட்டம்	: உசிலம்பட்டி	வரலாற்று ஆண்டு	: கி.பி. 1906
ஊர்	: எழுமலை	இந்தியக் கல்வெட்டு	
மொழி	: தமிழ்	ஆண்டு அறிக்கை	: 309/1993
எழுத்து	: தமிழ்	முன்பதிப்பு	: –
அரசு	: –	ஊர்க்கல்வெட்டு	
அரசன்	: –	எண்	: 3

இடம் : சுப்பிரமணிய சுவாமி கோவில் தெப்பக்குளத்தின் சுவர்.

குறிப்புரை : கிழக்கு எழுமலை அளகப்ப நாடான் மகன் மாரி முத்துசாமி தெப்பக் குளத்தைக் கட்டுவித்தார் என்ற செய்தியைக் கூறுகிறது.

கல்வெட்டு:

1. உ
2. சிவமயம்
3. 1906 ஷு ஏப்பிற
4. ல் மீ 10 உ ஏ
5. ழுமலை அள
6. கப்ப நாடார்
7. மகன் மாரி
8. முத்துச் சா
9. மி தெப்பம்
10. உபயோகம்

மாவட்டம்	: மதுரை	ஆட்சி ஆண்டு	: 10
வட்டம்	: உசிலம்பட்டி	வரலாற்று ஆண்டு	: கி.பி. 956
ஊர்	: ஆனையூர்	இந்தியக் கல்வெட்டு	
மொழி	: தமிழ்	ஆண்டு அறிக்கை	: 336/1961-62
எழுத்து	: வட்டெழுத்து	முன்பதிப்பு	: –
அரசு	: பாண்டியர்	ஊர்க்கல்வெட்டு	
அரசன்	: வீரபாண்டியன்	எண்	: 1

இடம் : ஐராவதேசுவரர் திருக்கோயில் கருவறை வாயில் நிலைக் கால்களில் இருபகுதியாக உள்ளது.

குறிப்புரை : சோழன் தலைகொண்ட வீரபாண்டியன், தென் கல்லக நாட்டுத் திருக் குறுமுள்ளூரில் எழுந்தருளியிருக்கும் திருவக்னீசுவரமுடையாரைத் தமக்கு ராச்சியத்தைத் தந்தருளின நாயனாராகச் சுட்டியுள்ளார். இக் கோயிலுக்குத் திருப்படிமாற்றுள்ளிட்டு வேண்டும் நிவந்தங்களுக்காக இம்மன்னன் அளித்த நிலத்தைக் குறிக்கின்ற ஆவணமாக இக் கல்வெட் டுள்ளது.

கல்வெட்டு:

I

1. ஸ்வஸ்திஸ்ரீ சோ
2. ழ[ந்]* தலை கொண்
3. ட கோவீரபா
4. ண்டிய தேவ
5. ற்கு யாண்டு
6. பத்தாவது மங்
7. கல்லியபுரத்தில்
8. மேலை கட்டி
9. மானாபரணன்
10. திருமாளிகை
11. யில் தெற்க்கில்
12. கட்டில் வீரகே
13. ரளனில் எழுந்
14. தருளியிருந்து
15. தென்கல்லக ந
16. ா[ட்] *டு திருக்குறு
17. முள்ளூர் உடை
18. யார் திரு[வஹ்நீஸ்வர]
19. முடைய பரம
20. ஸ்வாமிகள்
21. ஆதேசம் காட்
22. டி நமக்கு[ம்] ரா

23. ச்சியத்தை தந்
24. தருளின நாய
25. ணா[ர்] திருப்ப
26. டிமாற்று உள்
27. ளிட்ட நித்த நி
28. மந்தங்களுக்கு
29. க . . .
30. . . .
31. . . . ப்ப. . .கு
32. தருளி யாண்டு ப
33. த்தாவது நாள்
34. உாகூய நாள் [தந்]
35. தருளி. . .

(36-40 வரிகள் சிதைவு)

II

41. வடக்கு கிழக்
42. கு நோக்கின
43. விழுக்காடுக்
44. கு வடக்கும்
45. இதன் மேற்
46. க்கு [தி]ட்டை
47. பொற்றைக்கு
48. வடக்கும்[கீழெ]
49. ல்லை அ. . .வலை
50. [சுரத்] துக்கும்
51. தேமற்றை சு
52. ரத்துக்கு
53. [கி] ழக்கும்
54. வடக்கு மலை மு
55. ட்டத்துக்கும்
56. மணிமுடிக்கும்
57. . . . க்கு . . .
58. க்கும். . .
59. உட்படவும்
60. வடவெல்லை
61. தோரண பொ
62. ற்றைக்கும் த
63. . . .பா றைக்கு
64. ம் கருமலைக்கு
65. . . .சுரத்துக்கு
66. ம் செம்மா
67. ங்கல்லுக்கு
68. ஆதிரன் கிண
69. ற்றுக்கு தெற்
70. கும் இப்பெருநா
71. [ன்] கெல்லை
72. . . .

த. நா. அ. தொல்லியல்துறை தொடர் எண் : 327/2003

ாவட்டம்	: மதுரை	ஆட்சி ஆண்டு	: –
வட்டம்	: உசிலம்பட்டி	வரலாற்று ஆண்டு	: கி.பி. 13ஆம் நூ-ஆ
ஊர்	: ஆனையூர்	இந்தியக் கல்வெட்டு	
மொழி	: தமிழ்	ஆண்டு அறிக்கை	: 341/61-62
எழுத்து	: தமிழ்	முன்பதிப்பு	: –
அரசு	: பாண்டியர்		
அரசன்	: –	ஊர்க்கல்வெட்டு எண்	: 2

இடம் : ஐராவதேசுவரர் கோயில் கருவறை மேற்குச் சுவர் உட்புறம்.

குறிப்புரை : துண்டுக் கல்வெட்டுகள். இறையிலியாக நிலம் வழங்கப்பட்டதைக் குறிக்கும் ஆவணத்தின் ஒரு பகுதியாகக் காணப்படுகிறது. திருமந்திர ஓலை, திருநந்தி ஊருடையாள், மூவேந்தவேளான் போன்றோர் குறிப்பிடப்பட்டுள்ளனர். இவ்வாவணம் கல்லிலும் செம்பிலும் வெட்டிடப் பட்டிருந்தமையைத் தெரிந்து கொள்ள முடிகிறது.

கல்வெட்டு:

I

1. . . . குரவர்குடியும் இவன்
2. . . . கடமை அந்தராய மிறுத்தும்
3. குடிமை சேவதாக திருமுகமும் திரு
4. ஸாஜுஹ சேதருளி கல்லிலும் செம்பிலும் வெட்டி
5. த்தருளி[ன] மைக்கு திருமந்திர ஓலை
6. திருநந்தி வரை[யூ]ருடையான்
7. மூவேந்த வேளான் . . .

II

1. கு. . .
2. யும் கருப்பூர் மருவும். . .
3. றிவக் குடி. . .
4. குடியும் முதுளைக்குடியும் மணலூர். . .
5. ங்கலமும் புது. . .

த. நா. அ. தொல்லியல் துறை தொடர் எண் : 328/2003

மாவட்டம்	: மதுரை	ஆட்சி ஆண்டு	: 24
வட்டம்	: உசிலம்பட்டி	வரலாற்று ஆண்டு	: கி.பி. 13ஆம் நூ.ஆ.
ஊர்	: ஆனையூர்	இந்தியக் கல்வெட்டு	
மொழி	: தமிழ்	ஆண்டு அறிக்கை	: 340/1961-62
எழுத்து	: தமிழ்	முன்பதிப்பு	: –
அரசு	: பாண்டியர்	ஊர்க்கல்வெட்டு	
அரசன்	: –	எண்	: 3

இடம் : ஐராவதேசுவரர் கோயில் அர்த்த மண்டபத் தென்சுவர், உட்புறம்.

குறிப்புரை : திருக்குறுமுள்ளூரிலுள்ள திருவக்னீசுவரமுடைய நாயனார் கோயிலுக்கு தேவரடியாள் உய்யவந்தாள் என்பவர் எட்டு மா நிலமளித்ததைத் தெரிவிக் கிறது. இந்த எட்டுமா நிலம், அக்னீசுவரமுடைய நாயனாரின் தேவதான மாக விளங்கிய வாராந்தூரின் (இன்றைய வாலாந்தூர்?) தெற்கில் மடைப் போக்கில் அமைந்திருந்திருக்கிறது. அக்னீசுவரமுடையார் கோயில் அலுவலர்களாகப் பதிபாத மூலப்பட்டுடைய பஞ்சாசாரியரும் தேவகன்மி களும் குறிப்பிடப்பட்டுள்ளனர்.

கல்வெட்டு:

1. ஸ்வஸ்தி ஸ்ரீ திருகுறுமுள்ளூர் திருவக்நீஸ்வரமுடைய நாயனார் கோயிலில் பதிபாத [மூலப்]
2. பட்டுடைய பஞ்சாசாரியர்க்கும் தேவர்கன்மிகழுக்கு அக்கோயிலில் தேவரடியாள் க. . .
3. உய்ய வந்தாள் இந் நாயனார் தேவதானம் வாராந்தூர் ஊரார் பக்கல் இவ்வூர் குளத்து தெற்கிற் ம[டைப்]
4. போக்கில் காராண்மை சண்டேஸ்வர விலையாகக் கொண்டு குடுத்த நிலம் எட்டு மாவும் இ
5. க்கடமை இறுக்கும் கோலால் நிலம் எட்டு மாவால் வந்த . . . அந்த[ராய]
6. மும் வினியோகமும் பதி[ன்]மூன்றாவதினெதிர் பதினொன்றா மாண்டு முதல் சந்திராதித்த வரை
7. . . .
8. றத்து வடபால் தச்சகுடி [வாழ] க் கொண்டான் ஆதித்த. . .
9. ரன மூவேந்த வேளான் எழுத்து. . .
10. ட்டை ஆன விசையராமன் எழுத்து. . . நக்கன். . .
11. ட்டை ஆன விசையராஜந் எழுத்து

த. நா. அ. தொல்லியல்துறை			**தொடர் எண்**	:	**329/2003**
மாவட்டம்	:	மதுரை	ஆட்சி ஆண்டு	:	–
வட்டம்	:	உசிலம்பட்டி	வரலாற்று ஆண்டு	:	கி.பி.17-18-ஆம் நூ.ஆ
ஊர்	:	ஆனையூர்	இந்தியக் கல்வெட்டு		
மொழி	:	தமிழ்	ஆண்டு அறிக்கை	:	337/1961-62
எழுத்து	:	தமிழ்	முன்பதிப்பு	:	–
அரசு	:	–	ஊர்க்கல்வெட்டு		
அரசன்	:	–	எண்	:	4

இடம் : ஐராவதேசுவரர் கோயில் கருவறை வடசுவர் .

குறிப்புரை : இக்கோயிலில் ஸ்ரீ பண்டாரகாரியம் ஆற்றி வந்த சந்திரசேகர பட்டர், வேலாயுத பிரமாதராயர், குலசேகர பட்டர், வெங்கட்டார் போன்றோர்க்கு கோடாங்கிப்பட்டி காணியாட்சியாக அளிக்கப்பட்டிருந்ததையும், இக் காணியாட்சியிலிருந்து மாத்தால் கல தானியமும், ஆண்டொன்றுக்கு ஆறு பொன்னும் கொடுக்க வேண்டும் என்பதையும் இக்கல்வெடடுப் புலப்படுத்துகிறது.

கல்வெட்டு:

1. விளம்பி ஌ புரட்டாசி மீ
2. உ௰உ ௨ சொக்கனாதன் ஸ்ரீ
3. பண்டார காரியத்துக் கட
4. வார் சந்திரசேகர பட்டரும்
5. வேலாயுத பிரமாதராய
6. ரும் குலசேகரபட்டரு மோ[ம்]
7. காஸ்யப கோத்திரத்து ஆபஸ்தம்ப
8. சூத்திரத்து நான்மறை நாராயண
9. பட்ட புத்திரன் [வெங]கட்டாரு[க்கு]
10. . . . தேவதானமான கோ
11. டாங்கி பட்டி[இவனுக்கு] கடமை
12. காணி ஆட்சியா [க] குடுத்தபடியாலே
13. சந்திராதித் வரையும் சந்திரப்பிறவேச
14. மே அனுபவித்து வரக் கடவராகவும் அ
15. னுபவிக்குமிடத்து மாற்றால் கல
16. தானியமும் ஌ துக்கு ஆறு பொன்
17. வைத்து சுகத்திலே அனுபவித்து வரக்கட
18. வாராகவும் ௨

த. நா. அ. தொல்லியல்துறை தொடர் எண் : 330/2003

மாவட்டம் :	மதுரை	ஆட்சி ஆண்டு	: 13
வட்டம்	: உசிலம்பட்டி	வரலாற்று ஆண்டு	: கி.பி. 11ஆம் நூ. ஆ
ஊர்	: ஆனையூர்	இந்தியக் கல்வெட்டு	
மொழி	: தமிழ்	ஆண்டு அறிக்கை	: 507/1962-63
எழுத்து	: தமிழ்	முன்பதிப்பு	: –
அரசு	: சோழ பாண்டியன்		
அரசன்	: சடையவர்மன் சோழ பாண்டியன்	ஊர்க்கல்வெட்டு எண்	: 5

இடம் : ஐராவதேசுவரர் திருக்கோயில் - மகா மண்டபம்- தூண்.

குறிப்புரை : தென்கல்லக நாட்டுத் திருகுறுமுள்ளூர் இறைவனுக்குத் தாமோதரன். பரஞ்சோதி என்ற கைக்கோளர் நித்தம் ஆழாக்கு நெய்யால் நொந்தா விளக்கெரிப்பதற்காக 25 ஆடுகள் வழங்கியுள்ளமையைக் குறிப்பிடுகிறது.

கல்வெட்டு:

1. ஸ்வஸ்திஸ்ரீ கோச்ச
2. டைய பந்மரான உ
3. டையார் ஸ்ரீ சுந்தர சோ
4. ழ பாண்டிய தேவர்க்கு
5. யாண்டு ய௩ ஆவது இ
6. ராசராச பாண்டி நாட்டு
7. மதுராந்தக வளநா
8. ட்டு தென்கல்லக நா
9. ட்டு திருக்குறுமுள்ளூ
10. ர் தேவர்க்கு திரு
11. நுந்தா
12. விளக்குக்
13. கு உடை
14. யார் சு
15. ந்தர சோ
16. ழ பா[ண்]
17. டிய தேவர் கைக்கோ
18. ள மாணி தாமோதிரன்
19. பரஞ்சோதி நித்தம்
20. ஆழாக்கு நெ[ய்]*க்கு அடுத்
21. த ஆடு உயரு இவாடு இரு
22. பத்தைஞ்சும் கொண்டு
23. இநெ[ய்]* ஆழாக்கும்
24. அ[ட்] டுவதான படைத்த
25. லைவன் பெற்றான்
26. . . .

மாவட்டம்	: மதுரை	ஆட்சி ஆண்டு	: 3
வட்டம்	: உசிலம்பட்டி	வரலாற்று ஆண்டு	: –
ஊர்	: ஆனையூர்	இந்தியக் கல்வெட்டு	
மொழி	: தமிழ்	ஆண்டு அறிக்கை	: 502/1962-63
எழுத்து	: தமிழ்	முன்பதிப்பு	: –
அரசு	: சோழர்	ஊர்க்கல்வெட்டு	
அரசன்	: இராசேந்திரன் I	எண்	: 6

இடம் : ஐராவதேசுவரர் கோயில் மகா மண்டபத் தூண்

குறிப்புரை : தென்கல்லக நாட்டுத் திருக்குறு முள்ளூர் கோயிலுக்கு, அக்கோயில் தேவரடியார், பூண்டாள் சோலை என்பவர் வெண்கலத்தாலான திரு வடிநிலை வழங்கியுள்ளமையைத் தெரிவிக்கிறது.

கல்வெட்டு:

1. கோப்பரகேசரி வந்மரான ஸ்ரீ இரா
2. ஜேந்த்ர சோழ தேவற்கு
3. யாண்டு ௩ ஆவது ராஜ
4. ராஜ மண்டலத்து மது
5. ராந்தக வளநாட்டு தென்க
6. ல்லக நாட்டு திருகுறு
7. முள்ளூர் தேவர்க்கு இ
8. தேவர் அடியாள் பூண்
9. டான் சோலை வெண்
10. கலம் பதினாறு பல
11. த்தால் இட்ட திரு
12. வடி நிலை. . .

த. நா. அ. தொல்லியல்துறை தொடர் எண் : 332/2003

மாவட்டம் :	மதுரை	ஆட்சி ஆண்டு	: –
வட்டம் :	உசிலம்பட்டி	வரலாற்று ஆண்டு	: கி.பி.11 ஆம் நூ.ஆ
ஊர் :	ஆனையூர்	இந்தியக் கல்வெட்டு	
மொழி :	தமிழ்	ஆண்டு அறிக்கை	: 504/1962-63
எழுத்து :	தமிழ்	முன்பதிப்பு	: –
அரசு :	–	ஊர்க்கல்வெட்டு	
அரசன் :	–	எண்	: 7

இடம் : ஐராவதேசுவரர் கோயில் மகா மண்டபம்த் தூண்

குறிப்புரை : விளக்கெரிப்பதற்காக இருபத்தைந்து ஆடுகள் வழங்கப்பட்டிருந்தமை குறிப்பிடப்படுகிறது.

கல்வெட்டு:

1. வனைச் சாத்திபட
2. . . . டை . . . வைச்ச வி
3. ளக்கு அரை அரை வி
4. ளக்கும் வைச்ச ஆ
5. டு இருபத்து அ
6. ஞ்சும் . . .இ்தை
7. டயன். . . ன்னை
8. . . .

த. நா. அ. தொல்லியல்துறை தொடர் எண் : 333/2003

மாவட்டம் :	மதுரை	ஆட்சி ஆண்டு	: 9
வட்டம் :	உசிலம்பட்டி	வரலாற்று ஆண்டு :	கி.பி.11 ஆம் நூ.ஆ
ஊர் :	ஆனையூர்	இந்தியக் கல்வெட்டு	
மொழி :	தமிழ்	ஆண்டு அறிக்கை :	502/1962-63
எழுத்து :	தமிழ்	முன்பதிப்பு	: –
அரசு :	சோழபாண்டியர்	ஊர்க்கல்வெட்டு	
அரசன் :	சுந்தரசோழ பாண்டியன்	எண்	: 8

இடம் : ஐராவதேசுவரர் கோயில் மகா மண்டபத் தூண்.

குறிப்புரை : திருக்குறுமுள்ளூர் கோயிலில் திருநந்தா விளக்கொன்றெரிப்பதற்காக ஐம்பது ஆடுகள் கொடை வழங்கப்பட்டமையைக் குறிக்கிறது. இக் கொடை நக்கன் இரத்திஆர் என்ற தேவரடியார் தன் மகள் நக்கன் கண்டி என்பவரைச் சாத்தி வழங்கப்பட்டதாகும்.

கல்வெட்டு:

1. ஸ்வஸ்திஸ்ரீ கோச்சடை
2. ய வ஡ூரான ஸ்ரீ சுந்த
3. ர சோழ பாண்டிய தே
4. வர்க்கு யாண்டு கூவது
5. ராசராச பாண்டி நாட்டு
6. மதுராந்தக வளநாட்டு
7. தென் கல்லக நாட்டு தி
8. ருகுறுமுள்ளூர் தேவர்க்கு
9. இவ்வூர் தேவனார் மகள் நக்
10. கன் இரத்தி[ஆர்] தன் ம
11. கள் நக்கன் கண்டியை
12. ச் சார்த்தி வச்ச திருனுந்தா
13. விளக்கு ஒன்றினுக்கு நி
14. த்தம் இரவும் பகலும்
15. முட்டாமல் எரிய நெய்
16. உழக்கினுக்கும் சாவா மூ
17. வா பேராடாக அடுத்த ஆ
18. டு அய்ம்பது இவ்வூர்
19. [இவ]யம் பத்தனும் ப
20. டைத் தலைவன் சோ
21. மன் எழுனூற்றவ
22. னும்

த. நா. அ. தொல்லியல்துறை தொடர் எண் : 334/2003

மாவட்டம் :	மதுரை	ஆட்சி ஆண்டு	: 17
வட்டம் :	உசிலம்பட்டி	வரலாற்று ஆண்டு	: கி.பி.1002
ஊர் :	ஆனையூர்	இந்தியக் கல்வெட்டு	
மொழி :	தமிழ்	ஆண்டு அறிக்கை	: –
எழுத்து :	தமிழ்	முன்பதிப்பு	: –
அரசு :	சோழர்	ஊர்க்கல்வெட்டு	
அரசன் :	இராசராசன் - I	எண்	: 9

இடம் : ஐராவதேசுவரர் கோயில் மகாமண்டபத் தூண்

குறிப்புரை : கல்வெட்டு முழுமையாக இல்லை. இராசராசனின் மெய்க்கீர்த்திப் பகுதியும் கோயில் இறைவன் பற்றிய குறிப்புமே கிடைக்கின்றன.

கல்வெட்டு:

1. வென்றித் தண்டாற் ெ
2. காண்டு தன்னெழில் வ
3. ளர் ஊழியுள்ளெல்லா வா
4. ண்டு தொழுதகை வி
5. ளங்கு யாண்டேய்
6. செழியரை தேசு கொ
7. ள் ஸ்ரீ கோராஜராஜகே
8. சரி பந்மரான ஸ்ரீ ராஜ
9. ராஜ தேவர்க்கு யாண்
10. டு யஎ ஆவது இராஜரா
11. ஜ மண்டலத்து தென்
12. கல்லக நாட்டு திருக்கு
13. றுமுள்ளூர் உடைய பரம
14. [ஸ்வாமிகளுக்கு] . . .

த. நா. அ. தொல்லியல்துறை தொடர் எண் : 335/2003

மாவட்டம் :	மதுரை	ஆட்சி ஆண்டு	: –
வட்டம் :	உசிலம்பட்டி	வரலாற்று ஆண்டு	: கி.பி.11 ஆம் நூ. ஆ
ஊர் :	ஆனையூர்	இந்தியக் கல்வெட்டு	
மொழி :	தமிழ்	ஆண்டு அறிக்கை	: –
எழுத்து :	தமிழ்	முன்பதிப்பு	: –
அரசு :	–	ஊர்க்கல்வெட்டு	
அரசன் :	–	எண்	: 10

இடம் : ஐராவதேசுவரர் கோயில் மகாமண்டபத் தூண்.

குறிப்புரை : இக்கல்வெட்டு முந்தைய கல்வெட்டின் (எண் 9) தொடர்ச்சியாக இருக்கலாம். கோயிலில் விளக்கு எரிப்பதற்காக சோமன் நரசிங்கன் இருபத்தஞ்சு ஆடுகளையும் குணமன் குளவாணை இருபத்தஞ்சு ஆடு களையும் பெற்றுக் கொண்டதைக் கூறுகிறது.

கல்வெட்டு:

I

1. ஸ்வஸ்திஸ்ரீ . . .

II

1. சோமன் நரசிங்கனும் கெ
2. ாண்ட ஆடு இருபத்து அ
3. ஞ்சினால் நித்தம் அட்ட
4. க்கடவ நெ[ய்] * ஆளாகு மேல்
5. படி குணமன் குளவாணை
6. கொண்ட ஆடு இருபத்
7. து அஞ்சினால் அட்
8. ட கடவ நெ[ய்]* ஆளாகு
9. ஆக நெ[ய்] * உழக்கு
10. சந்திராதித்தவல்

மாவட்டம்	: மதுரை	ஆட்சி ஆண்டு	: 5 வது
வட்டம்	: உசிலம்பட்டி	வரலாற்று ஆண்டு	: கி.பி.11 ஆம் நூ. ஆ
ஊர்	: ஆனையூர்	இந்தியக் கல்வெட்டு	
மொழி	: தமிழ்	ஆண்டு அறிக்கை	: 506/1962-63
எழுத்து	: தமிழ்	முன்பதிப்பு	: —
அரசு	: சோழபாண்டியர்	ஊர்க்கல்வெட்டு	
அரசன்	: சுந்தரசோழபாண்டியன்	எண்	: 11

இடம் : ஐராவதேசுவரர் கோயில் மகாமண்டபத் தூண்

குறிப்புரை : தென்கல்லக நாட்டுத் திருக்குறுமுள்ளூரான திருகோவனூர் இறைவர்க்கு இந்நாட்டைச் சேர்ந்த விக்கிரம சோழபுரத்து வியாபாரி குற்றாலம் நம்பனான இளைஞ்சிங்க தன்ம செட்டி என்பவன் அளித்த கொடை பற்றி இக்கல்வெட்டு கூறுகிறது.

கல்வெட்டு:

1. ஸ்வஸ்திஸ்ரீ கோச்சடைய ப
2. ந்மரான ஸ்ரீ சுந்தர சோழபா
3. ண்டிய தேவர்க்கு யாண்டு
4. ரு ஆவது இராசராசபாண்டி நாட்டு ம
5. துராந்தக வளநாட்டு மிலா
6. ட்டுத் தென்கல்லக நாட்டு தி
7. ருகுறுமுள்ளூரான திருகோவ
8. னூர் தேவர்க்கு இநாட்டு நகர
9. ம் விக்கிரம சோழபுரத்து வி
10. யாபாரி குற்றாலம் நம்பநான
11. இளெ சிங்கத் தன்மெ
13. சட்டி இத்தேவர்க்கு நித்

(முற்றுப் பெறவில்லை)

மாவட்டம்	: மதுரை	ஆட்சி ஆண்டு	: –
வட்டம்	: உசிலம்பட்டி	வரலாற்று ஆண்டு	: கி.பி.11 ஆம் நூ.ஆ
ஊர்	: ஆனையூர்	இந்தியக் கல்வெட்டு	
மொழி	: தமிழ்	ஆண்டு அறிக்கை	: 508/1962-63
எழுத்து	: தமிழ்	முன்பதிப்பு	: –
அரசு	: –	ஊர்க்கல்வெட்டு	
அரசன்	: –	எண்	: 12

இடம் : ஐராவதேசுவரர் திருக்கோயில் மகாமண்டபத்தூண்

குறிப்புரை : தென்கல்லக நாட்டுத் திருக்குறுமுள்ளூரான மகாதேவர் கோயில் மாடாபாத்தியம் அரசனது அரண்மனைக் கோயிலான தேவாரத்தில் திருப்பதியம் பாடுகின்ற அம்பலத்தாடி வெண்காடனான திருப்பூவண தொண்டனுக்கு வழங்கப்பட்டுக் கோயில் பண்டாரத்திலிருந்து நாள்தோறும் தூணி நெல் கொடுப்பதற்கு ஏற்பாடு செய்ததை இக்கல்வெட்டு தெரிவிக்கிறது.

கல்வெட்டு:

1. ஸ்வஸ்திஸ்ரீகோநேரின்மை கொண்டான் ௩ [நெதிர்] எப்பே
2. பர்பட்டார்க்கும் ராஜராஜ பாண்டி நாட்டு மதுராந்தக
3. நாட்டு தென்கல்லக நாட்டு திருகுறுமுள்ளூர் மாதேவர்
4. ஸ்தானம் மாடாபத்தியம் பெற்ற நந் தேவாரத்துக்குத்
5. திருப்பதியம் பாடும் அன்மபலத்தாடி வெண்காட நான
6. திருப்பூவண தொண்டனுக்கு மாடபோகமாகஇ
7. த்தேவர் பண்டாரத்தே நிசத்தூணி நெற்கொள்ளச்செ
8. சான்நோம் இப்படி கொள்கிடுக

மாவட்டம்	: மதுரை	ஆட்சி ஆண்டு	: –
வட்டம்	: உசிலம்பட்டி	வரலாற்று ஆண்டு	: கி.பி.11 ஆம் நூ. ஆ
ஊர்	: ஆனையூர்	இந்தியக் கல்வெட்டு	
மொழி	: தமிழ்	ஆண்டு அறிக்கை	: –
எழுத்து	: தமிழ்	முன்பதிப்பு	: –
அரசு	: –	ஊர்க்கல்வெட்டு	
அரசன்	: –	எண்	: 13

இடம் : ஐராவதேசுவரர் கோயில் மகாமண்டபத் தூண்

குறிப்புரை : கோயிலில் விளக்கு எரிப்பதற்காகப் பசுக்கள் கொடையளித்ததைப் பற்றி இக்கல்வெட்டு கூறுகிறது. துண்டுக்கல்வெட்டுகள்

கல்வெட்டு:

I

1. ஆடியருள வைச்ச
2. பல படைத் தலைவநா
3. ந ணாசகன் உய்யவந்தான்
4. வ பால் நானாழி
5. பசு பதினாறு. . . படை.
6. த் தலைவன். . .
7. லை அட்டக்கடவ. . .
8. இரு நாழி க. . .
9. அ. . .தலை. . .

II

1. இவை அரை
2. . . . தேவயம்
3. . . .ன் எழுத்து
4. . . . வூர்

மாவட்டம்	: மதுரை	ஆட்சி ஆண்டு	: –
வட்டம்	: உசிலம்பட்டி	வரலாற்று ஆண்டு	: கி.பி. 11ஆம் நூ.ஆ.
ஊர்	: ஆனையூர்	இந்தியக் கல்வெட்டு	
மொழி	: தமிழ்	ஆண்டு அறிக்கை	: –
எழுத்து	: தமிழ்	முன்பதிப்பு	: –
அரசு	: சோழர்	ஊர்க்கல்வெட்டு	
அரசன்	: இராசராசன் - I	எண்	: 14

இடம் : ஐராவதேசுவரர் கோயில் மகாமண்டபத் தூண்.

குறிப்புரை : முதலாம் இராசராசனின் மெய்க்கீர்த்தி மட்டுமே உள்ள துண்டுக் கல்வெட்டு.

கல்வெட்டு:

1. ஸ்வஸ்தி ஸ்ரீ திருமகள் போ
2. பால பெருநிலச் செல்வி
3. யும் தனக்கேயுரிமை பூ
4. ண்டமை மனக்கொளக்
5. காந்தளூர்ச் சாலை கலமறுத்
6. தருளி வேங்கை நாடும் க
7. ங்கபாடியும் நுளம்பபா
8. டியும் தடிகைபாடியும் கு
9. டமலைநாடும் கொல்லமு
10. ம் கலிங்கமும் எண்டி
11. சை புகழ்தர ஈழமண்ட
12. லமும். . .

மாவட்டம்	: மதுரை	ஆட்சி ஆண்டு	: –
வட்டம்	: உசிலம்பட்டி	வரலாற்று ஆண்டு	: கி.பி.11 ஆம் நூ. ஆ
ஊர்	: ஆனையூர்	இந்தியக் கல்வெட்டு	
மொழி	: தமிழ்	ஆண்டு அறிக்கை	: –
எழுத்து	: தமிழ்	முன்பதிப்பு	: –
அரசு	: சோழர்	ஊர்க்கல்வெட்டு	
அரசன்	: இராசராசன் - I	எண்	: 15

இடம் : ஐராவதேசுவரர் கோயில் மகா மண்டபத் தூண்

குறிப்புரை : முதலாம் ராசராசனின் மெய்க்கீர்த்தி, கோயில் கொடைகள் பற்றிக் கூறும் துண்டுக் கல்வெட்டுகள்.

கல்வெட்டு:

I

1. ஸ்வஸ்திஸ்ரீ திரு
2. மகள் போலபெ
3. ரு நிலச் செல்வியு
4. ம் தனக்கேயுரிமை
5. பூண்டமை மனக்கொள
6. காந்தளூர்ச்சாலைக்
7. லமறுத்தருளி வேங்கை
8. நாடும் கங்க பாடியு
9. ம் நுளம்பாடியும் தடி
10. கைபாடியும் குடம
11. லைநாடுங் கொல்லமு

II

1. சொன்னோம் இப்ப
2. படியே கொள்வி
3. ராக இத்தேவர் நி
4. வந்தங்கள். . . ப
5. ணி நிவந்த . . .
6. இவன் சொன்ன வ
7. ண்ணம் செய்க இவ
8. னே இடவும். . .

III

1. கொண்டு இ நெய் உ
2. ழக்கு நாராயத்தால் முட்டா
3. மல் அட்டுவதாக இவ்
4. வாடு கொண்ட படை
5. த் தலைவன் வேளான்
6. மூவேந்தனும் படைத்த
7. லைவன் அரையன் ம
8. லையனும் இவ்விருவரும்
9. . . . முட்டா. . .

IV

1. செழியரைத் தேசு கொ
2. ள் ஸ்ரீ கோ ராஜ ரா
3. ஜ கேசரி பஜ்ரரான இரா
4. ஜராஜ தேவர்க்கு யாண்
5. டு . . .

த. நா. அ. தொல்லியல்துறை தொடர் எண் : 341/2003

மாவட்டம் :	மதுரை	ஆட்சி ஆண்டு	: 6
வட்டம் :	உசிலம்பட்டி	வரலாற்று ஆண்டு :	கி.பி.11 ஆம் நூ. ஆ
ஊர் :	ஆனையூர்	இந்தியக் கல்வெட்டு	
மொழி :	தமிழ்	ஆண்டு அறிக்கை	: –
எழுத்து :	தமிழ்	முன்பதிப்பு	: –
அரசு :	சோழர்	ஊர்க்கல்வெட்டு	
அரசன் :	இராசேந்திரன் - I	எண்	: 16

இடம் : ஐராவதேசுவரர் கோயில் மகாமண்டபத் தூண்

குறிப்புரை : தென்கல்லக நாட்டுத் திருகுறுமுள்ளூர் இறைவனுக்கு இந்நாட்டு மலவார்சோலை என்பவன் நிவந்தம் அளித்தமையைத் தெரிவிக்கும் கல்வெட்டாக இது இருக்கலாம். கல்வெட்டு முற்றுப் பெறவில்லை.

கல்வெட்டு:

1. பெருங்க. . .
2. பல்பழந்தீவும் மா
3. பெருந்தண்டார் கொ
4. ண்ட கோப்பரகேசரி
5. ப்பன்மரான ஸ்ரீ இராே
6 ஐந்திர சோழ தேவர்க்
7. கு யாண்டு ஆறாவது
8. இராஜராஜ மண்ட
9. லத்து தென்கல்லக
10. நாட்டு தேவதா
11. னம் திருகுறுமுள்
12. ளூர் உடை
13. ய மாதே
14. வர் ப
15. க்கல் உை
16. டயார் ஸ்ரீ
17. இராஜ ரா
18. ஜ தேவ
19. ர்க்கு யாண்டு
20. டு உயக
21. இத்தே. . .
22. இந்நாட்டு
23. மலவார்
24. ச்சோலை. . .

த. நா. அ. தொல்லியல்துறை		தொடர் எண்	:	342/2003
மாவட்டம்	: மதுரை	ஆட்சி ஆண்டு	:	–
வட்டம்	: உசிலம்பட்டி	வரலாற்று ஆண்டு	:	கி.பி.11 ஆம் நூ.ஆ
ஊர்	: ஆனையூர்	இந்தியக் கல்வெட்டு		
மொழி	: தமிழ்	ஆண்டு அறிக்கை	:	–
எழுத்து	: தமிழ்	முன்பதிப்பு	:	–
அரசு	: சோழர்	ஊர்க்கல்வெட்டு		
அரசன்	: இராசேந்திரன் - I	எண்	:	17

இடம் : ஐராவதேசுவரர் கோயில் மகாமண்டபத் தூண்

குறிப்புரை : முதலாம் இராசேந்திர சோழனின் மெய்க்கீர்த்திப் பகுதி, முற்றுப் பெறவில்லை.

கல்வெட்டு:

1. சுந்தரமுடியும்
2. இந்திரனாரமும் தெ
3. ண்டிசை புகழ்தர ஈழமண்ட
4. ல முழுவதும் எறி
5. படைக் கேரளர் மு
6. றைமையிற் சூடிய
7. குலதனமாகிய ப
8. லர் புகழ் முடியும் சே
9. தி மாலையுஞ் ச
10. ங்கதிர் வேலையும். . .

மாவட்டம்	: மதுரை	ஆட்சி ஆண்டு	: –
வட்டம்	: உசிலம்பட்டி	வரலாற்று ஆண்டு	: கி.பி.13 ஆம் நூ. ஆ
ஊர்	: ஆனையூர்	இந்தியக் கல்வெட்டு	
மொழி	: தமிழ்	ஆண்டு அறிக்கை	: 344/1965-66
எழுத்து	: தமிழ்	முன்பதிப்பு	: –
அரசு	: பாண்டியர்	ஊர்க்கல்வெட்டு	
அரசன்	: –	எண்	: 18

இடம் : ஐராவதேசுவரர் கோயில் ஆறுகால் மண்டபச் சுவர்.

குறிப்புரை : திருக்குறுமுள்ளூர் இறைவன் கோயிலில் விழாக் கொண்டாடுவதற்காக அளிக்கப்பட்ட கொடையைக் கூறுகிறது.

கல்வெட்டு:

1. ஸ்வஸ்திஸ்ரீ திரிபுவன சக்கரவர்த்திகள் கோனேரின்மை கொண்டான்
2. திருவ[கதீ] பஃரமுடைய நாயனார். . .
3. டன் சுந்தரபாண்டியன் . . . கும் திருநாளும். . .
4. திருகுறுமுள்ளூர். . . முது. . .
5. கழிக்கும்படி. . . .கோபாலனு. . .
6. து சந்திராதித்தவற் செல்வதாக கல்லிலும் செம்பிலும் வெட்டி கொ. .
7. வற் நடத்தி பொ. . . மேனார் உடையான் எழுத்து
8. டத்து நாள் அஞ்சாவது தை மாத முதல் கழித்து. . .

த. நா. அ. தொல்லியல்துறை தொடர் எண் : 344/2003

மாவட்டம் :	மதுரை	ஆட்சி ஆண்டு :	–
வட்டம் :	உசிலம்பட்டி	வரலாற்று ஆண்டு :	கி.பி.17-18 ஆம் நூ. ஆ
ஊர் :	ஆனையூர்	இந்தியக் கல்வெட்டு	
மொழி :	தமிழ்,தெலுங்கு	ஆண்டு அறிக்கை :	–
எழுத்து :	தமிழ்,தெலுங்கு	முன்பதிப்பு :	–
அரசு :	–	ஊர்க்கல்வெட்டு	
அரசன் :	–	எண் :	19

இடம் : ஐராவதேசுவரர் கோயில் ஆறுகால் மண்டபச் சுவர்.

குறிப்புரை : அபிசேகன் என்பவனின் நித்திய சேவையைக் குறிக்கிறது. இரண்டாம் கல்வெட்டு ஒவ்வொரு எழுத்தாகத் தெலுங்கில் எழுதப்பட்டுள்ளது.

கல்வெட்டு:

I

1. அபிசேகன் சதாசேவை

II

1. சீனிவாசய்யன் தம்மன் கோட்டஹட்டி

த. நா. அ. தொல்லியல்துறை

மாவட்டம்	: மதுரை	தொடர் எண்	: 345/2003
வட்டம்	: உசிலம்பட்டி	ஆட்சி ஆண்டு	: 7வது
ஊர்	: ஆனையூர்	வரலாற்று ஆண்டு	: 953
மொழி	: தமிழ்	இந்தியக் கல்வெட்டு ஆண்டு அறிக்கை	: –
எழுத்து	: வட்டெழுத்து	முன்பதிப்பு	: –
அரசு	: பாண்டியர்	ஊர்க்கல்வெட்டு	
அரசன்	: வீரபாண்டியன்	எண்	: 20

இடம் : ஐராவதேசுவரர் கோயில் திருச்சுற்றில் உள்ள தனிக் கல்.

குறிப்புரை : தென்கல்லக நாட்டுத் திருக்குறுமுள்ளூர் இறைவனுக்கு அழநாட்டு தென்னவன் பல்லவரையன், கோவன் மாதேவன் என்பவரைச் சார்த்தி நொந்தா விளக்கொன்று இரவும் பகலும் எரிவதற்காக ஐம்பது ஆடுகள் கொடை வழங்கியதைக் குறிப்பிடுகிறது.

கல்வெட்டு:

1. ஸ்வஸ்திஸ்ரீ சோழன் தலைகொண்ட கோ வீரபா
2. ண்டியர்க்கு யாண்டு ௭ இதெனதி[ராமா]
3. ண்டு தென்கல்லக நாட்டுத் திரு [க்] கு [றுமுள்]
4. ளூர்த் தேவர்க்கு அழனாட்டு [அவணீர]
5. தென்னவன் பல்லவரையனாயின
6. . . .ணன் மாதேவனனைச் சாத்தி
7. . . .தகம் வச்ச திரு நொந்தா வி
8. ளக்கு ஒன்று இரவும் பகலும் முட்
9. டாமல் எரிவதாக வச்ச சாவா மூவா பே
10. ராடு ரூய அய்ம்பதுங் கொண்டு இ
11. முட்டாமல் அட்டுவதாக இவ்வாடு
12. . . . நாட்டு இன்னிவா
13. . . . சிறியான்னே அ
14. . . .கொண்டு இந்னாயனா
15. . . .உழகால் . . .நிசதம்
16. . . . க்கு அட்டுவார் இனாரா....

மாவட்டம் : மதுரை		ஆட்சி ஆண்டு	: 10
வட்டம் : உசிலம்பட்டி		வரலாற்று ஆண்டு	: கி.பி. 956
ஊர் : ஆனையூர்		இந்தியக் கல்வெட்டு	
மொழி : தமிழ்		ஆண்டு அறிக்கை	: 339/1961-62
எழுத்து : வட்டெழுத்து		முன்பதிப்பு	: --
அரசு : பாண்டியர்		ஊர்க்கல்வெட்டு	
அரசன் : வீரபாண்டியன்		எண்	: 21

தொடர் எண் : 346/2003

இடம் : ஐராவதேசுவரர் கோயில் அர்த்த மண்டப வாயில் நிலை.

குறிப்புரை : கல்வெட்டின் பின்பகுதி மிகவும் சிதைந்துள்ளது. தென்னகல்லக நாட்டுத் தேவதானமாக விளங்கிய குறுமுள்ளூர் சிவாலயத்திற்கு நந்தா விளக்குக்கு அளிக்கப்பட்ட செயல் சொல்லப்படுகிறது. விச்சாதிரப்பல்லவரையன் பெயர் குறிக்கப்படுகின்றது.

கல்வெட்டு:

1. ஸ்வஸ்திஸ்ரீ
2. [சோழன் தலை] கொ
3. ண்ட கோ வீரபாண்
4. டியர்க்கு யாண்டு நா
5. ன்கு இதனெதிர் ஆறு
6. இவ்வாண்டு தென்கல்
7. லக நாட்டு தேவதா
8. னம் திருக்குறுமுள்ளூ .
9. தேவர்க்கு
10. . . .
11. . . . விச்சாதிர ப
12. ல்லவரையன்
13. . . .

த. நா. அ. தொல்லியல்துறை தொடர் எண் : 347/2003

மாவட்டம்	: மதுரை	ஆட்சி ஆண்டு	: 10
வட்டம்	: உசிலம்பட்டி	வரலாற்று ஆண்டு	: கி.பி. 956
ஊர்	: ஆனையூர்	இந்தியக் கல்வெட்டு	
மொழி	: தமிழ்	ஆண்டு அறிக்கை	: 338/1961-62
எழுத்து	: வட்டெழுத்து	முன்பதிப்பு	: –
அரசு	: பாண்டியர்	ஊர்க்கல்வெட்டு	
அரசன்	: வீரபாண்டியன்	எண்	: 22

இடம் : ஐராவதேசுவரர் கோயில் அர்த்த மண்டப வாயில் நிலை.

குறிப்புரை : தென்கல்லக நாட்டுத் தேவதானமான திருக்குறுமுள்ளூர் சிவாலயத்திற்குத் திருநந்தா விளக்கிற்காக அளற்று நாட்டுக் கொளத்தூர் மூர்க்க விச்சாதிரப் பல்லவரையன் ஆன சாத்தன் தமிழ(ன்) என்பவர் கொடையளித்திருந்தமையைக் குறிப்பிடுகிறது.

கல்வெட்டு:

1. ஸ்வஸ்திஸ்ரீ
2. சோழன் தலை கொ
3. ண்ட கோ வீரபாண்
4. டியர் [க்] கு யாண்டு
5. நான்கு இதனெ
6. திர் ஆறு இவ்வா
7. ண்டு தென்கல்லக
8. நாட்டு தேவதான மா
9. ந திருக்குறுமு
10. ள்ளூர் தேவர்க்கு
11. அளற்று நாட்டு
12. குளத்தூர் மூர்க
13. விச்சாதிரப் பல்
14. வரையன் ஆன
15. சாத்தன் தமிழ்
16. வெச்ச திருநுந்
17. தா விளக்கு இரண்
18. டு இவ்விரண
19. . . .பொ
20. லி ஊட்டுக்கு
21. இவ்வூர் [உழக்கால்]
22. நிசதம் உழக்
23. காழாக்கு அட்டு
24. . . .

த. நா. அ. தொல்லியல்துறை தொடர் எண் : 348/ 2003

மாவட்டம்	: மதுரை	ஆட்சி ஆண்டு	: –
வட்டம்	: உசிலம்பட்டி	வரலாற்று ஆண்டு	: கி.பி. 13 ஆம் நூ.ஆ
ஊர்	: ஆனையூர்	இந்தியக்கல்வெட்டு	
மொழி	: தமிழ்	ஆண்டு அறிக்கை	: 342/ 1961-62
எழுத்து	: தமிழ்	முன்பதிப்பு	: –
அரசு	: பாண்டியர்	ஊர்க்கல்வெட்டு	
அரசன்	: –	எண்	: 23

இடம் : ஐராவதேசுவரர் திருக்கோயில் திருச்சுற்றுச்சுவர் வடக்கு உட்புறம்

குறிப்புரை : கோயிலுக்கு வழங்கப்பட்டிருந்த நிலம் ஏழுமா என்பது பற்றிக் குறிப்பிடுகிறது. இந்நிலத்திலிருந்து மா ஒன்றுக்கு அறுபது பணம் வீதம் வந்த பணம் குறித்தும் குறிப்பிடுகிறது. புதிதாக விளைச்சலுக்கு உட்படுத்தப்பட்ட நிலத்திற்கு 30, 45, 60 என முதல் மூன்று ஆண்டுகள் வரி விதிக்கப்பட்டு பிறகு 60 பணமாக முறைப்படுத்தப்பட்டுள்ளது.

கல்வெட்டு:

1. *ஸ்வஸ்திஸ்ரீ* அருளிச்செயல் தென்கல்லக நாட்டு திருகுறுமுள்ளூர் பதியிலாற்கு
2. இவ்வூரில் எங்கள் பங்குக் குளத்துக்கு நாட்டளவு கோலால் நிலம் ஏழு மாவுக்
3. கும் . . . மாத்தால் அறுபதாக வந்த ப
4. ணமும் திருத்த . . . நிலத்துக்கு முதலாண்டைக்கு மாத்தால் ப
5. ணம் முப்பதும் இதன் எதிராமாண்டை [மா]த்தால் பணம் நாற்பத் தஞ்சும் இதன் எ
6. திராமாண்டை மாத்தால் பணம் அறுபதாக வந்த பணமும் இறுப்பதாக
7. சொன்னோம் இப்படிக்கு இவ்வோலை பிடிபாடாகக் கொண்டு சந்தி
8. ராதித்தவற் செல்வதாக கல்லிலும் செம்பிலும் வெட்டிக்கொள்ள
9. க இவை கருநிலக்குடி நாட்டு . . .எழுத்து

மாவட்டம் :	மதுரை	ஆட்சி ஆண்டு	: 42
வட்டம் :	உசிலம்பட்டி	வரலாற்று ஆண்டு :	கி.பி. 13 10ஆம் நூ.ஆ
ஊர் :	ஆனையூர்	இந்தியக்கல்வெட்டு	
மொழி :	தமிழ்	ஆண்டுஅறிக்கை	: 343/ 1961-62
எழுத்து :	தமிழ்	முன்பதிப்பு	: –
அரசு :	பாண்டியர்	ஊர்க்கல்வெட்டு	
அரசன் :	மாற. குலசேகரன் I	எண்	: 24

இடம் : ஐராவதேசுவரர் திருக்கோயில், முதல் திருச்சுற்று வடபுறம்.

குறிப்புரை : கோயில் காணியாக உரிமை நிலம் கொண்டிருந்தவர்கள் வரிச் செலுத் தாமையால் அவர்களது பங்குகள் விற்கப்பட்டு, அரசனின் 43ஆம் ஆட்சி ஆண்டு முதல் வரி பெற ஏற்பாடு செய்யப்பட்டதைக் கல்வெட்டு குறிப்பிடுகிறது.

கல்வெட்டு:

1. ஸ்வஸ்திஸ்ரீ கோமாற பன்மரான ஸ்ரீ திருபுவனச் சக்கரவர்த்திகள் எம் மண்டலமுங் கொண்டருளிய குலசேகர தேவற்கு யாண்டு *சய௨* வது கும்ப நாயற்று பூர்வ பக்கத்து திங்கட் கிழமையும் துதியையும் பெற்ற அத்தத்து நாள் தென்கல்லக [நாட்டு] . . .

2. திரு . . . ஆதிசண்டேசுர தேவரருளால் தானத்தாரும் தண்டல் நாயகஞ் செய்வோர்களும் பாகனூர் கூற்றத்துப் பள்ளிப் படை கலங்காத கண்டன் ஆனந்த கூத்தனுக்கும் தென் கல்லக நாட்டு உடையார் . . .

3. ற்கி . . . ன் விரையா விடங்கப் பெருமாளுக்கும் குடிக். . . இவ் விடைக்குறிச்சியான பொதியில் மாணிக்கநல்லூர் ஆதித்தன் வேட்டையான மேனெறி காட்டினானுக்கும் அ . . . து குணவ . . . சேகர சந்தூர் புரவரீசுரமுடையார் . . . னால் திரு . . .

4. குற்றமற்றாற்கும் பூங்காநாட்டு ெ. . .குடி சிவபாதசேகர நல்லூர் கொற்றன் . . .

5. திரு மதி சூடினார் உள்ளிட்ட . . .

6. சுர நாட்டு வில்லிநல்லூர் . . . ணிக. . . கப்பொது. . . ஆறு. . . திருக்குறுமுள்ளூர் . . . நக்கன் நல்ல . . . கொன்றை சூடினான்... ஆக எட்டுக்கு கூறு ஒன்றும் பூங்கா [நாட்டு] . . . சேகர நல்லூர்

7. வானுக்கும் சட்டன் பிள்ளை . . . திருப்ப . . .ருமாளுக்கும் ஆக . . .தேவனுக்கும் கூறு அரையும் ஆக பேர்

8. மூன்றினால் ஒன்று விற்று விலை கொண் . . .சா இவ்வூராரும் . . .நாற்பத்து ஒன்றாவது புறப்பட்டு இவ்வனைவோா ஆக பேர்

9. யில்லாத படியாலும் காணியாளர் பேரால் . . .சாகுடியாய் இதுக்கு முன் . . .ல்லாத படியாலும் யிறையாற்றாத படியாலே காணி விற்று ஒற்றி வைக்க இதுக்கு வேண்டுகை யாலும் இவ்வூர் நன்செய் . . .டுத்த நான் கெல்லைக்குள்ளு[ம்] விற்றுக் . . .

10. பேசி விற்ற. . . .மணலூர் மா நாற்பத்திரண்டாவதி னெதிராமாண்டு முதலாக கண்ட படியால் முதல் கண்ட முதலில் மூன்றில் . . . ல்லைக்கும் . . .கள் நாற்பத்து மூன்றாவது பேசி நாற்பத் . . .

11. லைக்குடி கள்ளிக்குடிப்பற்றில் பற்றுக்குள்ளச்ச . . .ரிகைக்கு விற்றும் பற்று நீங்களலாக ஒரு நாளிலே[தர] வேணுமென்றால். . . பங்கு . . .

மாவட்டம் :	மதுரை	ஆட்சி ஆண்டு	: –
வட்டம் :	உசிலம்பட்டி	வரலாற்று ஆண்டு	: கி.பி. 13 ஆம் நூ.ஆ
ஊர் :	ஆனையூர்	இந்தியக்கல்வெட்டு	
மொழி :	தமிழ்	ஆண்டு அறிக்கை	: –
எழுத்து :	தமிழ்	முன்பதிப்பு	: –
அரசு :	பாண்டியர்	ஊர்க்கல்வெட்டு	
அரசன் :	மாற.குலசேகரன் I	எண்	: 25

இடம் : ஐராவதேசுவரர் திருக்கோயில் முதல் திருச்சுற்றுச்சுவர் வடபுறம்

குறிப்புரை : விக்கிரம சோழபுரம் பகுதியில் கோயிலுக்கிருந்த தேவதான நிலம் பற்றிக் குறிப்பிடும் ஆவணத்தின் ஒரு பகுதியாக இருக்கலாம். கல்வெட்டு மிகவும் சிதைந்துள்ளது.

கல்வெட்டு:

1. ஸ்வஸ்திஸ்ரீ தேர்போலும் . . .
2. ஸ்வஸ்திஸ்ரீ திரு வநுக்கு வத்திகள் கோனேரின்மை கொண்டான்
3. ள நான . . ..மாய அவன் . .
4. கைந்தக . . .ண்டோ . . .
5. வெ . . .லை பொத்தக . . .
6. வன் வந்த பொன் செக . . .
7. விக்கிரமசோழபுரத்து . . .
8. வெல்லை பெற்ற செவ்ம . . .வ . . .
9. தேவதான் சேவகன் குளத்தி . . .
10. க்களும் . . .

மாவட்டம்	: மதுரை	ஆட்சி ஆண்டு	:	–
வட்டம்	: உசிலம்பட்டி	வரலாற்று ஆண்டு	:	கி.பி. 13 ஆம் நூ.ஆ
ஊர்	: ஆனையூர்	இந்தியக்கல்வெட்டு		
மொழி	: தமிழ்	ஆண்டுஅறிக்கை	:	498/ 1962- 63
எழுத்து	: தமிழ்	முன்பதிப்பு	:	–
அரசு	: பாண்டியர்	ஊர்க்கல்வெட்டு		
அரசன்	: சடை. குலசேகரன்	எண்	:	26

இடம் : ஐராவதேசுவரர் திருக்கோயில், முதல் திருச்சுற்றுச்சுவர்

குறிப்புரை : தென்கல்லக நாட்டுத் திருக்குறுமுள்ளூர் திருவக்கீ.....ரமுடைய நாயனார்க்குத் திருப்படி மாற்றுள்ளிட்டு வேண்டும் நிவந்தங்களுக்காக வேண்டி இறையிலி தேவதானமாக வழங்கப்பட்டிருந்த சில ஊர்களைப் பற்றிக் குறிப்பிடுகிறது.

கல்வெட்டு:

1. ஸ்வஸ்திஸ்ரீ பூமாது புணர புகழ்மாது விளங்க ஜயமடந்தையும் . . .
2. ழ. . . தழைப்ப. . .விக்கிரம. . .சக்கர நடாத்தி. . .
3. . . .யெழுதி. . . முறைமையிற் தரும் . . .
4. போதுகையில். . . செங்கோலோ . . .
5. . . . . கோமுதற் கோச்சடைய பன்மரான திரிபுவனச் சக்கரவத்திகள்
6. பாண்டி நாட்டு மதுரோதைய வளநாட்டு தென்கல்லக நாட்டு
7. திருகுறுமுள்ளூர் திருவக்கி[நீ] ஶ்வரமுடைய பரமசுவாமிகளுக்கு திருப்படி மாற்று உள்ளிட்டு வேண்டும் நிமந் . . .
8. மாவரையும் பழம் . . .
9. றை. . .பாட்டம் கல்வழி நாழி பலி. . .
10. எப்பேர்படட சிற்றாயமுட்பட இறையிலி தேவதானமாக தேவர். . .
11. ழ்வியும் திருமுகமும் வரலாறுஞ் செய் தருளி வரியில் இடுவித்

தருள வரி. . .படிக்கு. . .

12. குடுக்க வென்று திருவாய்மொழிந்தருளி திருமுகப் ப்ரஸாதம் செய்தருளி உள்வரி. . .

13. உடைய பரமஸாமிகளுக்குத் திருப்படி மாற்றுள்ளிட்டு வேண்டுந் நிவந்தங்களுக்கு

14. இறுப்பதாக யாண்டு. . .து முதல் காராண்மை மெய்க்காள்ச்சி மற்றும் . . .

15. உள்பட இறையிலி தேவதானமாக குடுத்த ஊர்கள் இன்னாட்டு. . .

16. பட மாடை [ருய] ஏழே முக்காலும் யாண்டு உ வது முதல் இவர்கள்

17. சக்கரவர்த்தி ஸ்ரீ வல்லபன் குடுத்தருளியமைக்கு இவை புரவுவரி திணைகளத். . .

18. திருவழுதி வளநாட்டு புளிங்குடை . . .

19. புரவுவரி திணைக் கள நாயகம் முத்தூற்றுக் கூற்றத்து மாயலூரு டையா. . .

20. திணைக்கள நாயகம் பொன்பற்றி உடையான் எழுத்து. . .

21. காவனும் தேர்பொலிய நின்றான் எழுத்து. . .

22. . . .

மாவட்டம்	: மதுரை	ஆட்சி ஆண்டு	:	–
வட்டம்	: உசிலம்பட்டி	வரலாற்று ஆண்டு	:	கி.பி. 13 ஆம் நூ.ஆ
ஊர்	: ஆனையூர்	இந்தியக்கல்வெட்டு		
மொழி	: தமிழ்	ஆண்டு அறிக்கை	:	–
எழுத்து	: தமிழ்	முன்பதிப்பு	:	–
அரசு	: வாணாதிராயர்	ஊர்க்கல்வெட்டு		
அரசன்	: பிள்ளை மாவலிராஜன்	எண்	:	27

இடம் : ஆனையூர்க் கண்மாய் மடைத்தூணில் உள்ளது.

குறிப்புரை : பிள்ளை மாவலிவாணாதராயர் அகம்படி முதலிகளில் பெரியான் உய்யவந்தானான விக்கிரமசிங்க தேவன் என்பவன் ஏரியில் மடை செய்வித்ததை இக்கல்வெட்டுத் தெரிவிக்கிறது. ஆவதறியும் பெருமாள் என்பவன் முதலில் இப்பணியைச் செய்யத் தொடங்கியதாகத் தெரிகிறது .

கல்வெட்டு:

1. ஸ்வஸ்திஸ்ரீ பிள்ளை ம
2. ஹாவலி வாணரா
3. ஜன் அகம்படி முதலி
4. களிற் பெரியான்
5. உய்யவந்தானான
6. விக்கிரம சிங்கதேவ
7. ன் செய்த கல் முன்
8. பு இதன் மேல் ஆவ
9. தறியும் பெருமா
10. . . .

மாவட்டம்	: மதுரை	ஆட்சி ஆண்டு	: –
வட்டம்	: உசிலம்பட்டி	வரலாற்று ஆண்டு	: கி.பி. 17-18- நூ.ஆ
ஊர்	: கட்டக்கருப்பன்பட்டி	இந்தியக் கல்வெட்டு	
மொழி	: தமிழ்	ஆண்டு அறிக்கை	: 350/ 1961-62
எழுத்து	: தமிழ்	முன்பதிப்பு	: –
அரசு	: –	ஊர்க்கல்வெட்டு	
அரசன்	: –	எண்	: 1

இடம் : வன்னிமரத்தடியில் நடப்பட்டுள்ள கல்லில் உள்ளது.

குறிப்புரை : தென்னாட்டு ராயர் மடம் ஒன்றினை அம்மாவாசை புண்ணிய காலத்தில் செய்வித்ததை இக்கல்வெட்டு கூறுகிறது. ஆனையூர் கிராமம் இம் மடத்திற்குத் தானமாக வழங்கப்பட்டுள்ளது.

கல்வெட்டு:

1. குரோதி ஸூ
2. தைமீ" ய௨ அ
3. ம்மாவாசை
4. புண்ணிய
5. காலத்திலே
6. ஆழ்வான் யி
7. ருந்த வலவு
8. தென்னாட்டு ரா
9. யர் மடமாக ஆ
10. னையூர் உதகபூர்
11. வமாக கும்பிட்டு
12. . . .

த. நா. அ. தொல்லியல்துறை		**தொடர் எண்**	: –
மாவட்டம்	: மதுரை	**ஆட்சி ஆண்டு**	: –
வட்டம்	: திருமங்கலம்	**வரலாற்று ஆண்டு**	: கி.மு. 2-ஆம் நூ.ஆ.
ஊர்	: கொங்கற்புளியன்குளம்	**இந்தியக் கல்வெட்டு**	
மொழி	: தமிழ்	**ஆண்டு அறிக்கை**	: 55 - 57 / 1910
எழுத்து	: தமிழ் - பிராமி	**முன்பதிப்பு**	: –
அரசு	: –	**ஊர்க்கல்வெட்டு**	
அரசன்	: –	**எண்**	: 1 - 3

இடம் : பெருமாள் கோவில் மலை இயற்கைக் குகைத்தளங்கள்.

குறிப்புரை : இயற்கைக் குகைத் தளத்தில் இருக்கை (குறடு) மற்றும் கற்படுக்கைகள் அமைத்தவர்கள் பெயரும் அளித்த பொன்னும் குறிப்பிடப்படுகின்றன.

கல்வெட்டு:

I

1. குறகொடுபிதவன் ஊபாசஅன் உபறுவ[ன்]

II

2. குறு கோடல்கு ஈத்தவன் சேறஅதன் பொன்*

III

3. பாகன்ஊர் பேராதன் பிடன் ஈத்த வேபொன்*

---

* குறியீடுகள் உள்ளன.

கல்வெட்டுகளின் சொல்லடைவு

(எண்கள் - பக்க எண்கள்)

அ

அக்க அரிகேசரி நல்லூர்	- 83
அக்னீஸ்பரர்	- 91
அகத்தார்	- 147
அகம்படித் தட்டான்	- 31,33
அகம்படி முதலி	- 204
அங்கப்பனாசாரி	- 149
அச்சு	- 105,134,135
அச்சுத தேவ மகாராஸர்	- 144
அஞ்ஞூற்றுவ மங்கலம்	- 25
அஞ்சு கிராமம்	- 161
அஞ்செட்டு வீதம்	- 109
அகம்படியார்	- 21
அட்டமனம்	- 27
அடை	- 16
அண்ணன் வாணாதராயர்	- 134
அண்ணாவி	- 13
அணிமையழகிய தேவன்	- 97
அத்தத்து நாள்	- 199
அத்தாணி எட்டி	- 17
அத்தானி குளம்	- 9
அத்தாணி நல்லூர்	- 2
அதியமான்	- 97
அந்தராயம்	- 99, 109, 135, 141,176
அந்தனகுடி	- 133, 140, 141
அப்பன் கூத்தர் செய்	- 85
அபிசேகம்	- 194

அபிமான சுந்தரன் - 106
அம்பட்டயம்பட்டி - 156, 157, 158
அம்பலத்தாடி - 186
அம்பலப்பெருமாள் - 16
அம்பலவன் - 25
அம்பலவன் திருமணிக்கயமுடையான் - 42
அம்மாவாசை - 205
அம்மையப்ப முதலியார் - 160
அமுதுபடி - 45, 49
அய்ங்கரன் - 72
அயிராவணம் - 97,
அயிரக்காள் - 169
அரங்கன் கொற்றன் - 58
அரச நாராயணன் கால் - 60
அரிசி - 105
அரியானான சேனாவரையர் - 89
அருமொழி தேவ ஈஸ்வரம் - 139
அருளால் - 118
அருளிச் செயல் - 198
அரையன் மலையன் - 190
அவணீர தென்னவன் - 195
அவனி நாராயண தேவர் - 97
அவனி முழுதுடையான் - 29
அலப்பலச் சேரி - 143
அலையனூர் - 12
அழகப்பிரான் பட்டன் - 52,55
அளகப்ப நாடார் - 173
அழகர் கோயில் - 76
அழகர் திருவிடையாட்டம் - 117
அழகியபிராந் நம்பி - 47
அழனாடு - 195
அழிவு - 42

அளகிரிக் கவுண்டன் - 169
அளப்பன - 107
அளற்று நாடு - 197
அற்பசி - 154
அறம் - 126
அறுதிக்கரை - 116
அறைக்கட்டளை - 119
அன்னம் - 29
அனிழம் - 45
அஷ்சைய - 119

ஆ

ஆகஸ்ட் - 82
ஆட்கொண்ட வில்லி - 122
ஆட்டியக்குடி - 58
ஆட்டை - 120
ஆட்டை வட்டம் - 58
ஆடவல்லான் - 9
ஆடி - 144
ஆடு - 67, 180, 181, 182, 184
ஆண்டக் கூனனம்மை - 110
ஆண்டார் - 26, 89, 104
ஆண்டாள் - 103
ஆண்டியார் - 166
ஆத்திரேயன் - 12
ஆதிச்ச தேவன் - 68
ஆதித்தன் வேட்டை - 199
ஆதிரன் கிணறு - 175
ஆதேசம் காட்டி - 174
ஆபத்தம்ப சூத்திரம் - 76
ஆபஸ்தம்ப சூத்திரம் - 178
ஆபீஸ் - 100

ஆமை - 43, 103
ஆமைதவள் - 110
ஆயுதராம நல்லூர் - 60
ஆயுதவீம நல்லூர் - 62
ஆராட்சி - 136
ஆலம ரோகம் - 111
ஆவணி - 82, 164
ஆவதறியும் பெருமாள் - 204
ஆழியங்கையன் - 68
ஆழாக்கு - 180
ஆளாகு - 184
ஆற்றூர் - 62
ஆறுகால்பீடம் - 167
ஆறுமா செய் - 23
ஆனந்த - 100, 142
ஆனி - 114
ஆனை சுரம் - 3,11
ஆனையூர் - 205

இ

இடுவல் - 97
இடைதுறை நாடு - 56
இடைவரி - 49
இந்திரனாரம் - 56
இமையவர் - 64
இயலிசைநாடகம் - 27
இரசை கிராமம் - 147
இரட்டை நாகன் - 34
இரவும் பகலும் - 195
இராசமாணிக்க மூவேந்தர் வேளான் - 103
இராசராசபாண்டி நாடு - 179, 185
இராசிங்கப் பேரேரி - 116

இராமசுவாமி அய்யர் - 142
இராமநாதர் - 19
இரார‍ா வீமராயன் - 5
இராஜராஜ மண்டலம் - 183, 191
இலாஞ்சினைப் பேறு - 133, 134, 136, 137, 141
இவயம் பத்தன் - 182
இளைய பெருமாள் பிள்ளை - 71
இற்றை நாள் - 51
இறங்கல் மீட்டான் - 97
இறை - 43
இறையாற்றாதல் - 200
இறையிலி - 22, 23, 74, 128
இறையிலி தேவதானம் - 46, 202
இனவரி - 49
இனாந்தார் - 142
இஷ்ட்டி வின்லே சகன்டன் - 115

ஈ

ஈசனூருடையான் - 68
ஈழத்தரையர் - 56
ஈழம் - 96

உ

உக்குறாம கவுண்டன் - 169
உகவை - 104
உச்சப்பட்டி - 159
உடல் - 13
உடும்பு - 103
உத்தம நத்தம் - 97
உத்தம பாண்டிய விழுப்பரையன் - 46
உத்திரட்டாதி - 92
உத்திர நட்செத்திரம் - 74

உபமதிளடுவான்	-	128
உபயம்	-	80, 81,91, 93, 100, 158, 164,171
உபயோகம்	-	173
உடையம்	-	149,165, 172, 197
உடையாண்டான்	-	109
உடைய வந்தாள்	-	177
உருப்படி	-	156, 157
உருபடி	-	159
உலகாணி	-	120
உழக்கு	-	17,21,39,182,190
உழக்காழாக்கு	-	197
உழவு	-	144
உறப்பனூர்	-	124
உறவின்மார்	-	82
உறுப்புட்டூர்	-	33
உறை	-	15

ஊ

ஊர்க்கணக்கர்	-	108
ஊரவரோம்	-	60
ஊராட்சி	-	23
ஊராயினசந்த ஊரோம்	-	97
ஊற் பொது	-	114

எ

எட்டியேரி	-	139
எடுத்துக்கட்டி	-	42
எதிராமாண்டு	-	57, 65
எதிராமாண்டை	-	198
எம்பெருமான்	-	117
எருத்துவரி	-	104
எழுத்துக்குற்றம்	-	53

எழுவன்சிறந்தான்- - 87,89
எள் - 137, 141
எள்ளு - 27

ஏ

ஏணி - 27, 52
ஏப்பிரேல் - 95
ஏப்பிறல் - 173
ஏம்பல் - 58
ஏர்வரி - 49
ஏழுமலை - 71,173

ஐ

ஐஞ்சு - 23

ஒ

ஒளுவய நாயக்கர் - 155
ஒற்றி - 85, 200

ஓ

ஓட்டக்காரர் - 100
ஓலை - 53,120
ஓலை குற்றம் - 53

க

கங்கபாடி - 124,188,189
கங்கை - 79
கங்கையார் - 126
கச்சிராயன் - 97
கசிவாகரண தட்டான் - 83
கசுப்பா - 71
கட்டகிடா மீனாட்சி - 157

கட்டாரி சாளுவன் - 144
கடமை - 27, 34,45,49,57
134,135,176
கடமை இறுக்கும் கோல் - 177
கடலாங்குடையான் - 118
கடலூர் - 41
கடவுள் - 1
கடுங்கோ மங்கலம் - 96
கடைக்கோடி - 127
கடைவயநீர் - 116
கண் - 83
கண்காணி - 30, 44
கண்டன் சந்தி - 134
கண்டிய தேவன் - 120
கண்ணப்பன் கோத்திரம் - 82
கணக்கு - 77
கயல் - 28
கயிங்கலியம் - 19
கயிகலியம் - 19
கரண்டநேரி - 127
கரணத்தான் - 146
கருங்கலி - 1
கருங்குளம் - 96,97
கருஞ்செய் - 24, 25, 27, 69, 97, 116, 122,
133, 134, 139, 141
கருநிலக்குடி - 39
கருநிலக்குடி நாடு - 2,10,11,31, 159,176
கருப்பத் தேவன் - 159
கருப்பூர் - 176
கருமலை - 175
கருமலை நாடாழ்வான் - 104
கருமாணிக்காள்வான் - 126

கருமாதூர் - 131
கரை - 116
கல்திருப்பணி - 74
கல்லக நாடு - 26
கல்லாதரையன் - 47
கல்லிலும் செம்பிலும் - 33
கல்வழி நாழி - 202
கலங்காத கண்டன் ஆனந்தக் கூத்தன் - 199
கலம் - 77
கலன் - 39,68
கலிக்டர் துரை - 115
கலிங்கம் - 188
கலியுகம் 74
கலியுகாத்தம் - 143
கலியுகாபுத்தம் - 164
கலையாழ்வார் - 99
கல்லியாண நம்பி - 53
கள்ளிக்குடி - 115, 200
கற்குறிச்சி - 133
கற்பூர விலை - 55
கற்றை கவரி - 64
கறியமுது - 105,106
கன்னார் பட்டி - 74
கன்னி செட்டி நாயக்கர் - 63

கா

காசி - 119
காசு - 11
காளை இருக்கை - 138
காட்சி - 42
காணி போகத்தார் - 77

காணியாளர் - 200

காத்த நாயக்கர் - 165

காத்தைய நாயக்கர் - 155

காந்தளூர் சாலை - 188, 189

காமயனாயகன் - 77

காமாட்சி - 142

காயலாறு - 38

காரங்கிதம் - 76

காராண்மை - 41, 49, 52, 55, 132, 177

காரியம் - 115

காரிய வாராய்ச்சி - 128, 135

காலயுக்தி 164

காலாண்டார் - 30

காலிங்கராயன் ஓலை - 128

காலுள்பட்டி - 97

காவேரி - 96

காளப்ப கவுண்டன் - 169

களக்குடி - 133

கான வேங்கை - 32

காஸ்யப கோத்திரம் - 178

கி

கிணறு - 103

கிரிட்டின தேவன் - 33

கிருபை - 91

கிழவர் குறிச்சி - 3

கிளை - 141

கிளைவாழ வாந்தி - 141

கிறாமத்து குடி - 115

கிறாமம் - 115

கீ

கீழ்வரகுறிச்சி	-	11
கீழைக்குளம்	-	23
கீள் ஊர்	-	73

கு

குஞ்சரக்குடி	-	59
குடமலை நாடு	-	188,189
குடி	-	58
குடிகாடு	-	107
குடிமக்கள்	-	21
குடியள்	-	74
குடியிருப்பு	-	69
குணமன் குளவாணை	-	184
குப்பாண்டி முதலியார்	-	154
கும்பநாயறு	-	199
குமர நாராயணப் பேரேரி	-	116
குமாருசாமி கவுண்டன்	-	168
குரவர்குடி	-	176
குரவசேரி	-	4,35
குரவை சேரி	-	26
குருகுலராஜன்	-	133
குருவப்பன்	-	80
குருநாதன் செட்டியார்	-	73
குரோதனம்	-	73
குரோதி	-	75, 205
குலசேகர சக்கரவத்தி	-	46
குலசேகர தேவர்	-	27, 48
குலசேகர தேவன்	-	9
குலசேகர நம்பி	-	47
குலசேகர நல்லூர்	-	45, 49, 53, 66, 199
குலசேகர பட்டர்	-	178

குலதனம் - 192
குலை - 27
குலைசேகர தேவர் - 21
குலை சேகரச் சதுர்வேதி மங்கலம் - 2
குழிவெட்டு - 120
குளக்கால் - 97
குளங்கோவை - 59
குளத்தூர் - 197
குளப்பரப்பு - 135
குளப்பரிப்பு - 25
குளம் - 59
குளிர் குடை - 64
குற்றமற்றார் - 199
குற்றாலம் நம்பநான இளை சிங்கத் தன்ம செட்டி - 185
குறுணி - 41
குறுவை - 16, 27, 34, 52, 99, 133
குறோதன - 76
குன்றத்தூர் - 110
குன்றப் பெருமாள் - 31

கூ

கூடங்குடி - 83
கூடற்குடி - 29,46
கூடற்குடி கிழவன் - 46
கூடை - 27,52
கூத்தன் - 105

கே

கேசவன் வில்லகங்கன் - 47
கேரளர் - 192
கைகோளர் - 31
கைக்கோள மாணி - 180

கொ

கொங்கு - 96

கொடு முடி - 92

கொடு வடுகு - 96

கொல்லம் - 188, 189

கொழ்வோம் - 16

கொழுவனூர் - 128

கொள்ளி குடி - 64

கொள்ளு - 27,70

கொற்றிலக்கை - 45

கொன்றை சூடினான் - 200

கொன்றை சோமுட்டன் - 47

கோ

கோக்கலி மங்கலம் - 11

கோடாங்கி - 178

கோடை - 52

கோதண்டராம நம்பி 47

கோமபுறம் - 4

கோபால கிட்டிண பிள்ளை - 166

கோயில் கணக்கு - 43, 58

கோல் - 41, 69, 89

கோவிந்த நாயக்கர் - 165

கோவிந்தப்ப நாயக்கர் - 155

கோவிந்தனேரி குளம் - 116

கோம் பசும்புறம் - 55

கோன் சாத்தன் - 111

ச

சக்கரவத்தி - 133

சக்கரவர்த்தி ஸ்ரீவல்லபன் - 203

சகராண்டாயிரம் - 126

சங்கதேவன் - 47

சங்கரப்பனாதர் - 147
சங்கரப்பனாயக்கர் - 61
சடைமுடி நாதன் - 2
சண்டேசுவர நிலவிலை - 41
சண்முகம்பிள்ளை - 172
சந்திரகுமாரு ஞானியார் - 171
சத்திரம் - 82, 119
சதாசேவை - 78, 153, 166, 194
சதாசேர்வை - 74
சதிரகிரி - 82
சதையம் - 50
சந்தி - 23
சந்தியா தீபம் - 84, 85,88
சந்தியா தீப விளக்கு - 110
சந்திர சேகர பட்டர் - 178
சந்திர பிறவேசம் - 119
சந்திராதித்த வரை - 144
சந்திவிக்கிரகப்பேறு - 110
சந்து விக்ரகம் - 49
சந்தையூர் - 74
சம்பந்தக் கோன் - 39
சம்பிச்சது - 77
சமயம் - 77
சமய மழகியான் செய் - 110
சற்வ ஞான பட்டன் - 35

சா

சாகுடி - 200
சாண் - 89
சாத்தன் தமிழ் - 197
சாத்தன் தாரான் நிலம் - 138
சாத்த பிரான் - 9

சாத்தம் பெற்றி - 111
சாத்தி - 181
சாந்தன் படையான் - 83
சார்த்தி - 182
சாமியாறு - 158
சாலிவாகன சகாப்தம் - 143, 154
சாவி - 16, 97

சி

சித்தராயன் - 36
சித்திரபானு - 154
சித்திரை - 119
சித்திரை மாதம் - 75
சிந்துபட்டி - 160, 164
சிரி சுந்தர பாண்டிய தேவர் - 137
சில்வரி - 11
சிலாசாசனம் - 77
சிலாவணம் - 55
சிவகல்லியாண நம்பி - 16
சிவபாத சேகர நல்லூர் - 199
சிவபிராமணர் - 87, 105
சிவரமங்கலம் - 60
சிவமயம் - 82, 95, 173
சிவாச்சாரியன் - 39
சிற்றாயம் - 202
சிறப்பு - 83
சிறிரங்கசாரி - 76
சின்னப்ப ரெட்டியார் - 74
சின்னப்ப ரெட்டியார் குடியள் - 74

சீ

சீகாரியம்	-	41
சீதனம்	-	85
சீயன் திருவரங்கப் பெருமாள்	-	29
சீரங்கராச பட்டர்	-	77
சீராமன்	-	139
சீராளன் வள இராமன்	-	9
சீவரமங்கலம்	-	60
சீவலப்பனாயக்கர்	-	61
சீவலவனான சீவல்லவபட்டன்	-	30
சீனிவாசய்யன்	-	194

சு

சுக்குல பச்சம்	-	143
சுக்ல	-	92
சுகா	-	73
சுந்தர சோழ பாண்டிய தேவர்	-	179, 180, 181, 185
சுந்தரத் தோழுடையான்	-	60
சுந்தரத் தோளுடையான்	-	3
சுந்தரபாண்டியக் கோன்செய்	-	137
சுந்தரபாண்டிய தேவர்	-	108
சுந்தரபாண்டிய நம்பி	-	47
சுந்தரபாண்டிய விழுப்பரையன்	-	106
சுந்தரபாண்டியன்	-	193
சுந்தரமுடி	-	56
சுப்பாபட்டர்	-	166
சுப்பாரெட்டி	-	143
சுப்பிரமணிய ஞானியார்	-	171
சுப்பு லட்சுமி அம்மாள்	-	166
சுப்பைய மணி	-	81
சுப்ரமண்யத் தேவர்	-	91
சுபாமி	-	18
சுருதி	-	64

செ

செக்கிறை	-	49
செக்கு	-	73
செங்குடி நாடு	-	40, 46, 89,96,104, 108, 110, 116,140
செங்குளம்	-	17,96
செங்கோல்	-	1
செந்தமிழ்	-	126
செந்நடை	-	111
செப்பு நாழி	-	15
செம்பாக்குடி	-	58
செம்பியர்	-	32
செம்மறி	-	17
செம்மாங்கல்லு	-	175
செய்	-	83,87
செயபாலன்	-	25
செல்லி அம்மன்	-	114
செலவோலை	-	57
சென்னராயப்பெருமாள்	-	143
சென்நீர் வெட்டி	-	23, 109

சே

சேதுங்கராய தேவன்	-	97
சேந்தங்குடி	-	155
சேரமாந் தோழன்	-	47
சேவகன்	-	101
சேவகன் குளம்	-	201
சேனை	-	18
சேஷன்	-	18

சை

சைவ்வாபரண பட்டன்	-	31
சைவாசாரியம்	-	43

சொ

சொக்க நாயகர் - 19

சொக்க பண்டாரம் - 19

சொக்கு பண்டாரம் - 72

சொக்கனாதன் - 178

சோ

சோணாடு - 84, 85

சோமசுந்தர முதலியார் - 160, 162

சோமன் எழுனூற்றவன் - 182

சோமன் நரசிங்கன் - 184

சோனய கவுண்டன் - 169

சோழ குலாந்தக ஆசாரியன் - 35

சோழன் தலைகொண்ட கோவீர பாண்டிய தேவர் - 112

த

தச்சகுடி - 177

தச்சாசாரியன் - 31

தட்டார் பாட்டம் - 49, 134, 136,137, 141

தட்டொலி - 49

தடிகை பாடி - 189

தடுத்தாள்க் கொண்டு - 19

தடையிடை - 79

தண்டல் நாயகம் - 199

தண்டீசன் ஓலை - 15

தந்நராயன் - 129

தநாபதி - 78

தமிழ் - 64

தமிழவேளார் - 109

தய் - 143

தயூருடையான் - 70

தருமம் - 28, 64, 114

தலை	-	42
தலைமலை	-	3
தழுவ குழைந்தருளின தவம்	-	18
தற்குறி	-	31, 58
தறியிறை	-	49, 134, 136, 137,141
தன்மம்	-	119, 131
தனஞ்செயராயன்	-	23
தனிச்சு	-	132

தா

தாண்டவராய முதலியார்	-	163
தாசரி நாயக்கர்	-	148, 150
தாது	-	171
தாமோதர பட்டன்	-	32
தாமோதிரன்	-	180
தாயார்	-	126
தாலுகா	-	71
தான்யம்	-	57
தானத்தார்	-	199
தானத்தான்	-	77
தானியம்	-	27, 178

தி

திசையிரு நான்கு	-	32
திட்டை	-	175
திடியன்	-	161, 164
திடியன் சீர்மை	-	155
திணை	-	141
திம்மப்ப நாயக்கர்	-	131
தியதி	-	48, 52
திரமம்	-	5, 11, 13, 23, 27, 31, 58, 69 70, 97, 99, 133, 134, 135, 137,139,141
திருக்குடந்தை	-	37
திருக்குடை	-	51

திருக்குறு முள்ளூர்	-	174, 177, 179, 183, 191, 197.
திருகுறு முள்ளூர் மாதேவர்	-	186
திருக்குளனாதர்	-	155
திருக்கூட்டம்	-	25
திருக்கோபுரம்	-	19
திருகோவனூர்	-	185
திருநட மாளிகை	-	19
திருநல்லூர் தீபன் கௌசிகன்	-	126
திருநந்தவனம்	-	45
திருநாள்	-	42,45,47,55, 193
திருநுந்தா விளக்கு	-	179
திருநெற்சுரம்	-	96
திருப்படிமாற்று	-	108, 135, 175, 202
திருப்பணி	-	18
திருப்பதி	-	76
திருப்பதியம்	-	186
திருப்பதி ரெட்டியார்	-	74
திருப்பாடகம்	-	29
திரிபுவன சக்கரவத்தி	-	15
திருப்பூவணன்	-	9
திருப்பூவணவன் கண்டன்	-	12
திருமகள்	-	1
திருமங்கலம்	-	59, 71
திருமடைப்பள்ளி	-	41
திருமடைவிளாகம்	-	26, 44
திருமணிக்கயம்	-	2,11, 17, 48,60,66
திருமணிக்கய மாராயன்	-	31
திருமலை	-	84, 108
திருமலை நாயக்கர்	-	148
திருமாணிக்க பட்டன்	-	30
திருமாணிக்கம் பிள்ளை	-	72
திருமாலிருஞ்சோலைப் பேரேரி	-	116

திருமாளிகை	-	174
திருமுகம்	-	13, 176, 203
திருமுற்றத்தாழ்வார்	-	127
திருமூலத்தானத்து பெருமானடிகள்	–	17
தில்லை மூவாஇரபட்டன்	-	43
திருவரங்கம்	-	76
திருவழுதி வளநாடு	-	203
திருவற்க்கீசுரர்	-	86
திருவாசல்	-	104
திருவாபரணம்	-	25
திருவாலவாய்	-	107
திருவாழிக்கல்	-	117
திருவிடையாட்டம்	-	130
திருவிலச்சனை	-	104
திருவிலாஞ்சனை பேறு	-	110
திருவிளக்கு	-	21
திருவீராமீசுவரமுடையான்	-	60
திருவேங்கடமுடையான்	-	154
திருவேங்கடைய்யன்	-	153
திருனுந்தா விளக்கு	-	182
திறனகர்	-	126
தினை	-	31, 137

தீ

தீர்த்தமண்டபம்	-	95
தீற்ப்பு	-	115

து

துலா	-	13, 16, 52, 97, 101
துலாவிறை	-	45
துப்பக் குண்டுக் குடி	-	155

தும்முக நாயக்கர் - 92

தும்முச்சி நாயக்கர் - 94

துளசியம்மாள் - 169

தூ

தூணி - 15, 27, 68, 186

தெ

தெங்கங்கன்று - 27

தெங்கு - 23, 42

தெரு பந்தம் - 104

தெப்பம் - 173

தெய்வநாயகம் பிள்ளை - 72

தெற்றி - 25, 103, 110

தென்கல்லக நாடு - 174, 179, 182, 183, 185, 191, 195

தென்முட்ட நாடு - 2, 11, 29

தென்னவரும் பிள்ளை வமுசம் - 72

தென்னவன் மாராயன் - 29

தென்னவனல்லூர் - 117

தென்னாட்டுராயர் மடம் - 205

தே

தேசபந்தம் - 110

தேமற்றை சுரம் - 175

தேர்பொலிய நின்றான் - 203

தேவ்வடித் தானங்கள் - 164

தேவக்காள் - 169

தேவகன்மி - 135

தேவகன்மிகள் - 33

தேவதான உடல் - 108

தேவதானம் - 24, 65, 96, 107, 177, 191, 196

தேவரடியாள் - 177
தேவனம்பி 16
தேவனார் மகள் - 182
தேவனிராவழி - 17
தேவாரம் - 186
தேவேந்திர மாராயன் - 43
தேனாறு - 35

தை

தை - 76, 92, 100, 155, 165, 193

தொ

தொட்டப்பனாயக்கன் ஊர் அரமனை - 171
தொண்டை மானார் - 21
தொல்குலம் - 28
தொழக் கால் - 97

தோ

தோட்ட பால் - 53
தோட்டம் - 16, 38, 69, 140
தோட்ட புன்செய் - 41, 45
தோரண பொற்றை - 175

ந

நக்கன் - 177
நக்கன் இரத்தியார் - 182
நக்கன் கண்டி - 182
நக்கநேரி - 104
நகரம் - 185
நச்சானி - 116
நஞ்செய் - 133
நடப்புவியத்து - 72
நடுந்நிலம் - 51
நத்தப்பாழ் - 97
நத்தம் - 25, 36, 59, 69, 97, 133, 140,141

நத்தவரி - 53
நந்தன - 147
நம்பி - 128
நமசிவாய நாயக்கர் - 155
நரசிங்கபன்மன் - 47
நல்ல பெருமாள் தேவன் - 157
நல்லுபெருமாள் தேவன் - 157
நவப்பிறிதிட்டை - 19
நள - 82
நற்சாணி கால் - 116
நன்செய் - 15

நா

நாகம்மாள் - 95
நாகம நாயக்கர் - 155
நாச்சியார் கோயில் - 19
நாட்டவர் - 48
நாட்டளவுகோல் - 198
நாட்டாண்மை - 150, 169
நாட்டாமை பொம்ம கவுண்டன் - 168
நாட்டார் - 50, 155
நாட்டாயுத ராமநல்லூர் - 21
நாட்டு கணக்கு - 160, 164
நாட்டுக்குடி - 67
நாசகன் உய்யவந்தான் - 187
நாயக பிள்ளை - 42
நாயனார் - 21
நாராயணன் - 5
நாராயம் - 17, 190
நாழி - 21, 39,105,189
நாற்பத்தெண்ணாயிர பட்டன் - 53
நான்மறை நாராயன பட்டர் - 178

நி

நித்தம் - 184
நிமிந்தம் - 99
நியதி - 17

நிலக்கிழமை - 40
நிவந்தங்கள் - 132, 190
நிவந்தம் - 49
நிறுப்பன - 107

நீ

நீர்நக்கல் - 66
நீர் நத்தி - 118
நீர்நிலம் - 66, 70, 133, 141
நீரிரைப்பு - 97
நீரோடுகால் - 97

நு

நுளம்பபாடி - 188, 189

நெ

நெய் - 180, 183
நெல் - 15, 41, 58
நெல்லுக்கு உறை - 15
நெற்குப்பை - 116

நே

நேமி - 32

ப

பங்கு - 68
பங்குனி - 95
பசு - 21, 39,187
பசும்புறம் - 52
பஞ்சவதரையன் - 128
பஞ்சுபீலி - 51, 99, 110
பஞ்சாசாரியர் - 177
பட்டாலகன் - 128
பட்டையம் - 155
படர்பயிர் - 51
படித்துரை - 172

படைத்தலைவன்	-	180,182, 187, 190
பண்டாரம்	-	186
பண்டாரி	-	76
பண்ணை	-	97
பண்ணைக்கால்	-	97
பணம்	-	51,52, 55
பத்தி	-	149, 198
பதக்கு	-	27, 69
பதிபாத மூலம்	-	177
பதினாறு சாண் கோல்	-	135
பதினாறடி கோல் (யசூ அடிக்கோல்)	-	13, 60
பயறு	-	27
பயிர்	-	51, 68, 101, 133
பரஞ்சோதி	-	180
பரதேசி	-	20
பராசரபட்டர்	-	77
பராந்தக நல்லூர்	-	70
பரிசு	-	12, 53
பரிபாலனம்	-	119
பல்லவரையன்	-	21, 70, 195
பவளசேரி	-	2
பவுத்திரர்	-	76
பழங்காசு	-	33, 58
பழந்தேவதானம்	-	141
பழனை தவத்தான்	-	109
பள்ளம்	-	36
பள்ளிச்சந்தம்	-	69, 136, 141
பள்ளிப்படை	-	199
பன்னீரடிக்கோல்	-	39

பா

பாகனூர்கூற்றம்	-	26, 199
பாசிப்பாட்டம்	-	120
பாட்டம்	-	19, 49, 109, 128, 136
பாடிகாவல்	-	15, 110
பாண்டி முதலியார்	-	164

பாண்டிய கங்கன் - 138
பாதுலன் - 12
பாப்புரெட்டியார் - 74
பாபாரபட்டி - 155
பார்த்திபர் - 69
பார்த்திவ - 155
பாரத்துவாசர் கோத்திரம் - 72
பாரியாள் - 95
பால் - 187
பாவம் - 79
பாவாலி பாளையக்காரன் - 115
பாலவாகறணம் - 74
பாழ் - 16, 97
பாளையப்பட்டு - 115
பாறை - 79
பாஸ்கரபட்டர் - 76

பி

பிங்கள - 114
பிடாகை - 177
பிடிபாடு - 34, 48, 120, 128, 198
பித்தல்மடை - 60
பிரபவ - 81
பிரம்மதேசம் - 39
பிரமாணம் - 35, 43
பிலவ - 143
பிள்ளையார் - 33
பிறந்த வாற்பு - 98

பு

புகலி வேந்தன் - 25
புகைபோக்கி - 84
புகைபோ.கி - 90
புண்ணியனான புராணவிடங்கமாராயன் - 25
புண்ணியனான புராண விடங்கன் - 34
புத்தன்குடி - 53
புத்திரர் - 76

புதன்கிளமை - 74
புதுக்காசு - 25
புதுவு - 51
புரட்டாசி - 178
புரவுவரி திணைக்களநாயகம் - 68
புரவுவரி திணைக்களனாயகம் - 139
புரவுவரி விண்ணகரம் - 117
புல் - 68
புல்லுறுகு - 137, 141
புல்லூர் - 136
புலவரையன் - 46
புலவன் 34
புலியூர் - 96
புற்று - 103, 110
புறமலை - 129
புளி - 38, 60
புளிக்குடி - 139
புளிக்குன்றூர் - 59
புளியங்குடி - 134, 140
புன்செய் - 15, 24, 27, 66, 69, 133, 135, 141

பூ

பூங்காநாடு - 133, 139, 140, 141, 199
பூசத்துநாள் - 58
பூசாரி - 74
பூசை - 79
பூர்வ பக்கம் - 199
பூராட நட்சத்திரம் - 74
பூமி - 111, 139

பெ

பெண்சாதி - 74, 157
பெத்தி நாயக்கர் - 150
பெரிய கருப்பத்தேவன் - 157
பெரியகுளம் - 84,116
பெரியகோயில் - 116

பெரியணதேவன் - 156
பெரியசாமி பிள்ளை - 100
பெரியதிம்மன் நல்லு - 156
பெரிய தோளுடையான் - 12
பெரிய நாயன் - 46
பெரியான் உய்யவந்தான் - 204
பெருங்காவிதி - 40
பெருங்குன்றத்தூர் கிழவன் - 90
பெருந்தலைக்குளம் - 2
பெருநான்கெல்லை - 38
பெருநிலச் செல்வி - 188
பெருமானேரி - 53
பெருமானார் - 130
பெருமானடி - 67
பெருமை - 98
பெருவரி - 11
பெருவழி - 11

பே

பேரையூர் - 92, 95

பொ

பொத்தம்பட்டி - 143
பொருட்சிலவோலை - 34
பொருட்செலவோலை - 51, 55
பொருப்புப்பட்டி - 150
பொருள்மாவறுதி - 34, 51,55
பொருளாவணம் - 55
பொம்மதேவன் - 20
பொம்மன்னாயக்கர் - 61
பொற்றை - 175
பொன் - 110
பொன்பற்றி உடையான் - 203
பொன்மாளிகை - 30
பொன்வரி - 104, 133, 134, 137, 140,

பொன்னம்பலங்காட்டின பாண்டியன் - 53
பொன்னம்பலங்காட்டின பாண்டிய சதுர்வேதிமங்கலம் - 55
பொன்னம்பல காடமன் - 47

போ

போத்தி ரெட்டியார் - 143
போயன் - 23

ம

மகத்துநாள் - 25
மகாசபை - 58
மகாமண்டபம் - 19
மங்கல்லியபுரம் - 174
மடப்புறம் - 96, 110
மடை - 59, 83, 144
மடைகால் - 59
மண்டபம் - 71
மண்ணைக்கடக்கம் - 56
மணலூர் - 176
மணி - 72
மணிக்கயமுடையார் - 27
மணிமுடி - 2, 175
மதிக்குலம் - 27
மதுராந்தகவளநாடு - 179, 182
மதுரை - 7, 19
மதுரை உதைய வளநாடு - 2
மதுரைத்தலபுராணம் - 74
மந்தனச்சக்ரவத்தி - 7
மரக்கால் - 27
மருதங்குளம் - 136, 141
மருளாளப் பெருமாள் பட்டன் - 4
மல்லிநாடு கிழவர் - 104
மல்லையனாயக்கர் பட்டி - 74
மலவார்ச்சோலை - 191
மள்ளப்புரம் - 74
மன்மதவருடம் - 95

மனைகோல் - 134
மனையிறை - 140
மனுகுல நாரணன் - 47

மா

மாசாத்துவான் - 46
மாடாபாத்தியம் - 43, 186
மாண்செய் - 100
மாணாபரணன் - 9
மாணிக்கநல்லூர் - 199
மாணிக்கபிச்சன் - 44
மாதேவர் - 191
மாதேவன் - 195
மாரிமுத்துச்சாமி - 173
மானாபரணன் - 11, 12
மானேந்திய கையன் - 54
மாஸம் - 21

மி

மிழலைக் கூற்றம் - 5, 68

மீ

மீநாட்சியம்மன் - 119
மீனவதரையன் - 23
மீனாட்சியம்மாள் - 71
மீனாக்ஷிபுரம் - 91

மு

முக்காணி - 25, 111
முகிந்தது - 74
முத்திரைக் கணக்கு - 20
முட்டநாடு - 17,40, 46, 47, 64, 69, 129
முட்டம் - 175
முடிகொண்டசோழபுரம் - 116
முடிவழக்கு பாண்டிய ராயன் - 40, 46
முத்தமிழதரையன் - 98
முத்தப்பன் செட்டியார் - 73

முத்திருளாண்டி - 171
முத்திருளப்ப முதலியார் - 164
முத்தியப்ப முதலியார் - 163
முத்திரை - 77
முத்துடையவர் - 97
முத்துச்சாமியா பிள்ளை - 71
முத்து விசையத்தும்பையசாமி - 92
முதலாண்டை - 198
முதல்மை - 74
முதலி - 51
முதுளைஞக்குடி - 176
முனைய தரையன் - 70

மூ

மூத்த பெயர் - 7
மூர்க விச்சாதிரப் பல்லவரையன் - 197
மூவேந்த வேளான் - 177

மெ

மென்னடை - 29

மே

மேடு - 16
மேநெறி காட்டினான் - 199
மே மாந்தை பூசாரி - 74
மேல்மங்கலம் - 96
மேல்விசாரணை - 164
மேலைகட்டி மானாபரணன் - 174
மேற்கால் - 113

மை

மைசிற்குடி - 17

மொ

மொழியாண்மை - 98

மோ

மோடனேரி - 45, 66

யே

யேளாயிரம் பண்ணை - 149

ர

ரணசிங்கதேவன் - 47

ரங்க அய்யன் - 153

ரங்கப்பய்யங்கார் - 78

ரங்கப்பனாயக்கன் - 76, 77

ரா

ராசமாணிக்க வேளான் - 106

ராசராச பாண்டிநாடு - 182

ராமகிருஷ்ணமநாயக்கர் - 152

ராமநாயக்கர் - 147

ரே

ரேவதி - 116

ரோ

ரோகனி நட்சத்திரம் - 76

ல

லட்சம் - 119

லட்சுமணன் - 78

வ

வடக்குமலை - 175

வடகரை - 103

வடபத்தி - 19

வடபாம்பாறு - 68

வடமன்னியேரி - 132

வடமுட்ட நாடு - 62

வடுகன் செழுநீர் - 45

வடுகன் செழுநீர் திரள் - 25

வடுகனான அம்பலப் பெருமாள் - 35

வடுகனான புயமாணிக்க காலாண்டார் - 30

வண்ணாங்குளம்	-	168, 169
வயிரமான்	-	31
வயிராகி	-	30
வயிராதராயன்	-	46
வரகு	-	31, 137, 141
வரம்பு	-	38
வராகம்	-	18
வரி	-	49, 203
வரிசை நாடு	-	59
வலங்கை வாழவந்த தேவன்	-	47
வலப்பன்	-	115
வலவு	-	205
வளையந்நிலம்	-	54
வளையிற்கால்	-	51, 133
வழுதலை	-	57
வளிச்சாரி	-	172
வன்னிசெய்	-	111
வனவாசி	-	56
வஸிஷ்ட கோத்திரம்	-	4

வா

வாச்சியமாராயன்	-	31
வாசல் பேறு	-	133
வாணவத்தரய்யன்	-	23
வாணவதரையன்	-	47
வாணாதிராயன்	-	141
வாத்தியார்	-	171
வாய்க்கால்	-	60, 118
வாயு	-	18
வாராந்தூர்	-	177
வாராவரத்து	-	134
வாலகுடி	-	131
வாழக்கொண்டான்	-	177
வானவன் விழுப்பரையன்	-	68

வி

விக்கிரம சோழபுரம்	-	185, 201
விக்கிரம சிங்கதேவர்	-	96,97
விக்கிரம சிங்கதவன்	-	97, 204
விக்கிரம பாண்டிய தேவர்	-	2
விக்கிரம பாண்டீசுரர்	-	135
விக்கிரம பாண்டியராயன்	-	38
விகுறுதி	-	166
விச்சாதிரபல்லவரையன்	-	101, 196
விசயசிங்கதேவன்	-	121
விசாரணை	-	72
விசையராஜன்	-	177
விசையாபிஷேகம்	-	96
விஞ்சனம்	-	105
விட்டிலப்பசாமியார்	-	119
விடை குறிச்சி	-	199
வித்துவாராயகண்	-	78
விநியோகம்	-	141
விய	-	165
வியாபாரி	-	185
விருத்தி	-	133, 137
விரைபாடு	-	77
விரையாவிடங்கப் பெருமாள்	-	199
வில்லவதரையன்	-	57
வில்லவர்	-	32
வில்லிநல்லூர்	-	20
விலை	-	85
விலை ஓலை	-	58
விலைப்பிரமாணம்	-	25, 42, 52, 53, 66, 97, 137
விலைபொருள்	-	97
விலைப்பொருள்	-	9, 33
விலையாவணம்	-	55
விலையோலை	-	136
விழாக்கொடி	-	64
விழுக்காடு	-	175

விழுப்பரையன் - 47
விளம்பி - 144, 178
விளாகம் - 127
விளையாமை - 53
விளைப்பாடு - 13
வினியோகம் - 45, 49, 53, 99, 110, 134, 135, 139, 177
வின்னடிய மேயான் - 103
வினாயக மூர்த்தி - 81

வீ

வீரகேரளன் - 49
வீரசிங்கதேவன் - 23
வீரசோமன் - 97
வீரசோழியாள்வார் - 126
வீரநாயகம் - 93
வீரபாண்டியர் - 17
வீரபாண்டியன் குளம் - 66
வீரபாண்டியன் கோல் - 97
வீரபாண்டியதேவர் - 174, 96
வீரப்பேரையன் - 132
வீரராகம்மாள் - 74
வீராபிஷேகம் - 96
வீரஸிங்ஹாசனம் - 2

வெ

வெங்கடப்ப நாயக்கர் - 151
வெங்கிடாசல முதலியார் - 162
வெஞ்சனம் - 48
வெட்டி - 14, 49, 128, 135, 136
வெட்டிப்பாட்டம் - 110
வெண்காநான திருப்பூவண தொண்டன் - 186
வெண்டாளம் - 98
வெண்குடை - 32
வெம்பங்குடி - 83

வெள்ளாளர் செய் - 88
வெள்ளெறிச்சில் - 49,51, 53
வெள்ளையனாசாரி - 149
வெள்ளை வங்கித்ததேவன் - 159
வெற்றிலை - 23, 51

வே

வேங்கை நாடு - 188, 189
வேட்டற்கரை - 96
வேலாயுதபிரமாதராயர் - 178
வேலி செய்வோம் - 117
வேலை - 192
வேள்ளார் - 19
வேளான் - 128
வேளான்மூவேந்தன் - 190
வேளானேரி - 127
வேற்புறம் - 4

வை

வைகாசி - 171
வைகாசி திருநாள் - 49
வைதும்பராயன் - 97
வைய்யாசி - 166
வைய்யூர் - 111
வையூர் - 108

ஸ்ரீ

ஸ்ரீகாரியஞ்செய்வார் - 26
ஸ்ரீ காரியப் பேறு - 27
ஸ்ரீ தரநம்பி - 40
ஸ்ரீ நாயகசாமி தும்மிச்சி நாயக்கர் - 95
ஸ்ரீ பண்டார காரியம் - 178
ஸ்ரீ பண்டாரம் - 27
ஸ்ரீ படாரர் - 111
ஸ்ரீ ருத்திரமாஹேஸ்வர கண்காணி - 42

ஸ்ரீ வீர நாராயணன் - 123
ஸ்ரீ வில்லிபுத்தூர் - 72

ஜ

ஜமீன் - 77
ஜயமகள் - 1

ஸா

ஸாஹரம் - 14

ஹ

ஹரிஹரன் - 16

கிரந்த எழுத்துச் சொற்கள்

அ

அஶ்வ வக்ஷம் 52, 117
அருளாளப் பெருமான் பட்டன் 4
அற்பிசிய மாவலி 147
அழகப் பிரான் பட்டன் 47, 51
அஸுபாண கோத்ரம் 7

ஆ

ஆங்கிரஸ கோத்ரம் 139
ஆத்ரயன் 11
ஆதிசண்டேஸ்வரதேவர் 51,52
ஆதிராத்ரேயாசி 35

க

க்ருஷ்ண பட்டன் 3
காராண்மை ஜநம் 51
கஂழஹ ஞாயறு 45
குலசேகரசதுர்வேதி மங்கலம் 120
குலைசேகர தேவற் 118

கோம்மீஸ்வரம் 111

மொவிநேரி 118

ச

சண்டேஸ்வர விலை 136, 177

விஷ்ணுஸ்வரனோலை 14

சிவ நாராயண பட்டன் 4

ஸ்ரீ வாரம் 129

சேனை பட்டன் 47

சோழபாண்டிய சதுர்வேதிமங்கலம் 11

த

திருமந்திரவோலை 22

திவாகரனாத குருகுலராஜன் 133

தீர்த்தம் 50

தேவதான ப்ரஹ்மதேயம் 14

தர்ம நாயற்று 117

ப

ப்ரமாணம் 9

ப்ரஹ்மதேயம் 68, 116

பரமேஸ்வரி 23

பரமஸ்வாமிகள் 9,183

பரிவர்ப்பயக்ஷம் 118

பொற்பாதேவிச்சதுர்வேதிமங்கலம் 116,117

ம

மகர நாயறு 118

மாஹேஸ்வரகண்காணி 27

முத்துடையார்க்ரமவித்தன் 96

ல

லிவிதம் 121

வ

விக்ரமபாண்டியப்பேரேரி 117

வில்லி பட்டன் 3

விஷு	27
விஜயாபிஷேகம்	107
விஶாகா நக்ஷத்ரம்	129
வீரபாண்டிய சதுர்வ்வேதி மங்கலம்	35
வீராபிஷேகம்	107
வைஶாக ஶுக்லை	129

ஶ

ஶாக்ய குடி	7
ஶாஸநம்	16

ஸ

ஸ்தானம்	186
ஸம்ஜ்ஞை	16
ஸாஹஸம்	4
ஸபை	9,10,117, 120
ஸுந்தரபாண்டிய தேவர்	86
ஸுப்ரஹ்மண்ய பட்டன்	3

ஸ்ரீ

ஸ்ரீ கவிவராத்ந	123
ஸ்ரீகுமார பட்டன்	4
ஸ்ரீ மாஹேஶ்வரக் கண்காணி	30,39
ஸ்ரீமாஹேஶ்வரர்	52
ஸ்ரீ ராஜ்யம்	74
ஸ்ரீ ருத்ர ஸ்ரீமாஹேஶ்வரர்	21
ஸ்ரீவீரநாரணந்	125

* * *

படங்கள்



கொங்கற்புளியன் குளம் தமிழ் - பிராமி கல்வெட்டுகள் - பக்கம்: 206

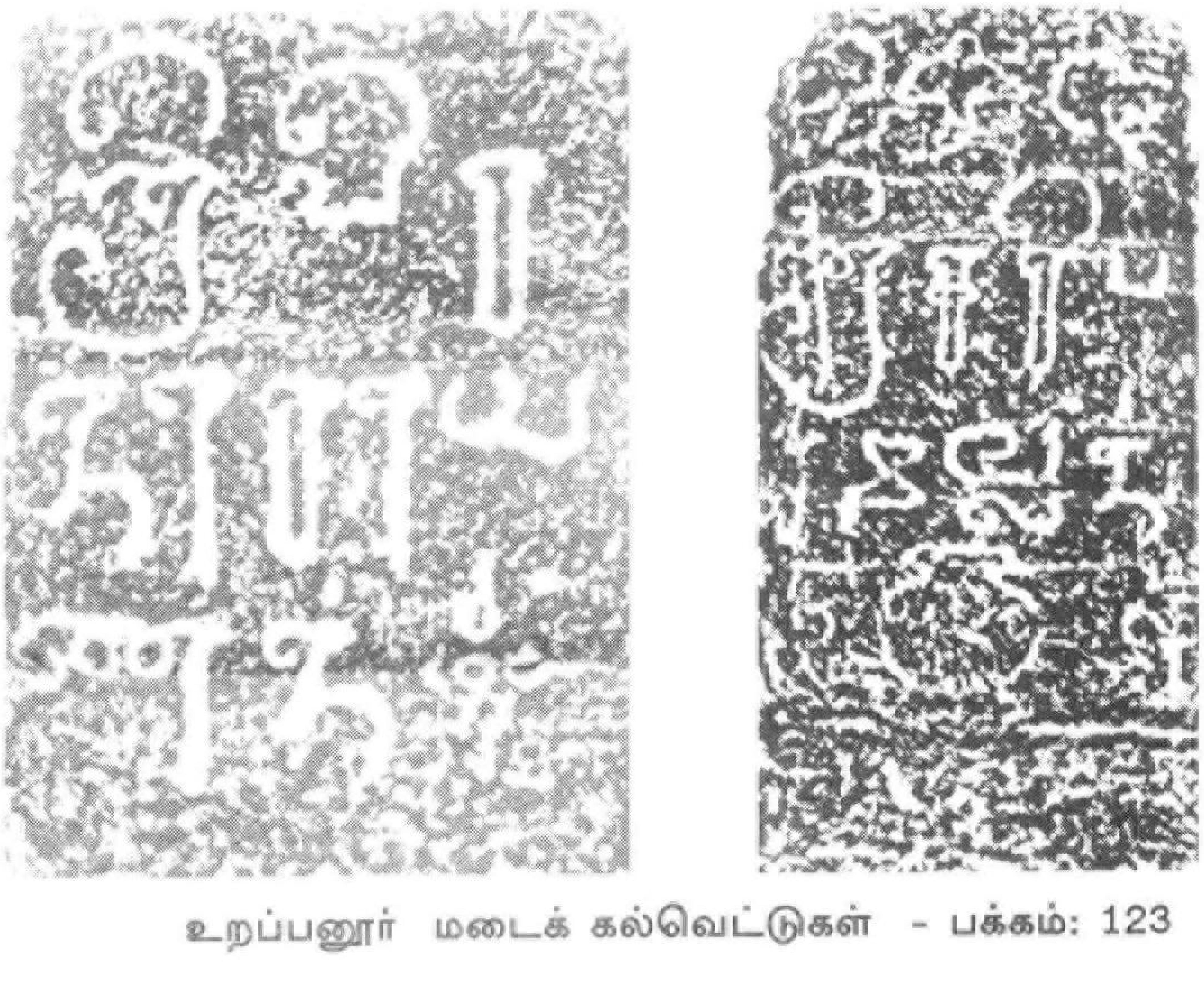

உறப்பனூர் மடைக் கல்வெட்டுகள் - பக்கம்: 123

கூடக்கோயில் பாறைக் கல்வெட்டு - பக்கம்: 146



ஆனையூர் வட்டெழுத்துக் கல்வெட்டு - பக்கம்: 197

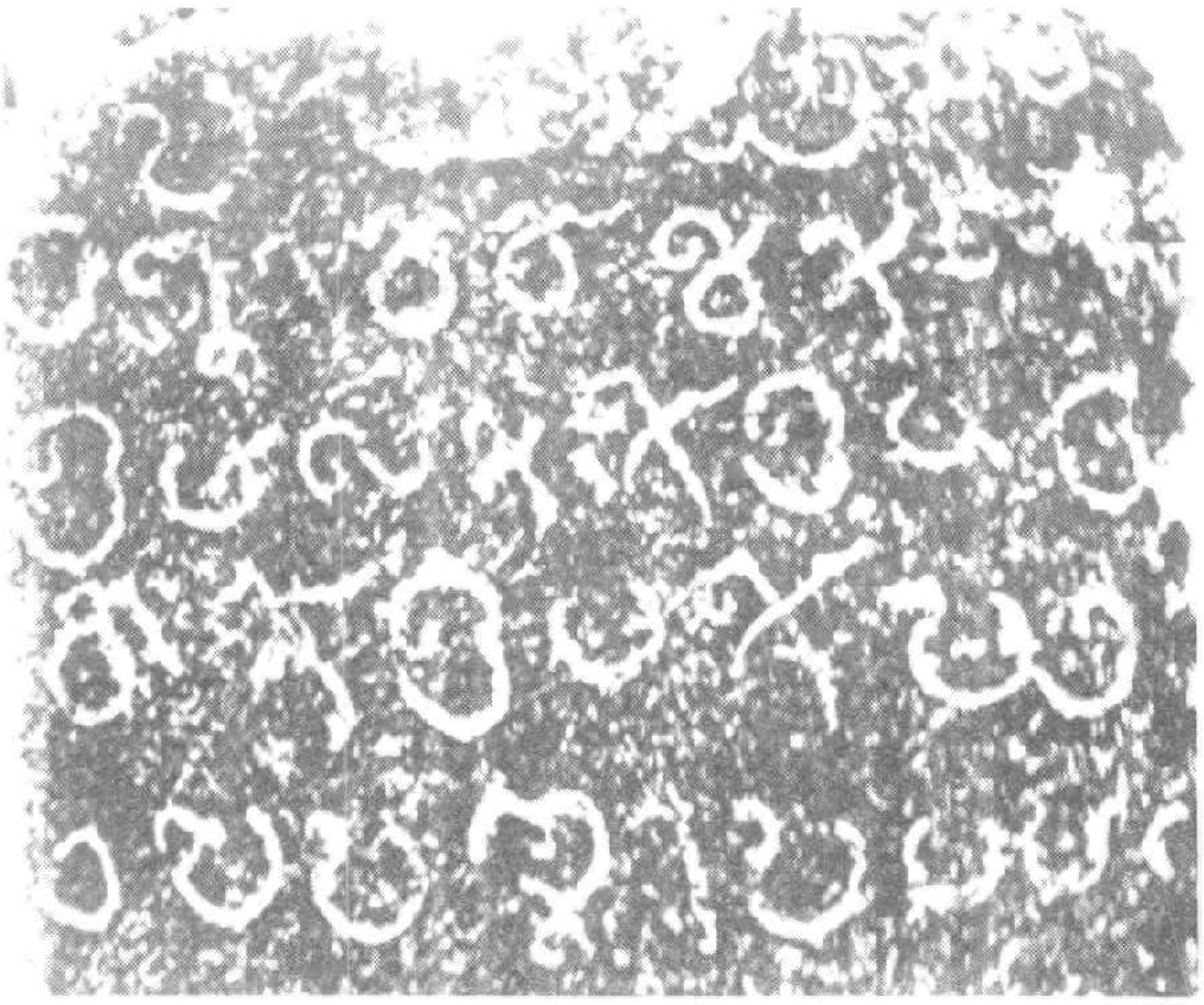



இராஜராஜன் மெய்க்கீர்த்திப் பகுதிகள்
வட்டெழுத்து, உறப்பனூர் - பக்கம்: 124

முத்துலிங்கபுரம் வட்டெழுத்துக் கல்வெட்டுகள் - பக்கம்: 111, 112

'சீனத்தரையன்' முதலிய பெயர்கள்
மேலத்திருமாணிக்கம் - பக்கம்: 47

இராசேந்திரன் கல்வெட்டு
ஆனையூர் - பக்கம்: 180



சுந்தரசோழபாண்டியன் கல்வெட்டுகள், ஆனையூர்
பக்கம்: 179, 182, 184, 185



அரசாணைக் கல்வெட்டு, ஆனையூர் - பக்கம்: 186

சுந்தரபாண்டியன் கல்வெட்டு
பச்சைகோபன்பட்டி, பக்கம்: 126



பேரையூர் பாடல் கல்வெட்டு - பக்கம்: 98

ஆனையூர் மடைக் கல்வெட்டு, பக்கம்: 204





விக்கிரம பாண்டியன் கல்வெட்டின் மூன்று பகுதிகள்
மேலத்திருமாணிக்கம் - பக்கம்: 2, 3

ஆனையூர் கி.பி. 17-18ஆம் நூ.ஆ.
கல்வெட்டு - பக்கம் : 178

புளியக்கவுண்டன்பட்டி கல்வெட்டு -
பக்கம் : 129

மள்ளபுரம் கல்வெட்டின் பின்பகுதி - பக்கம்: 74



அல்லிகுண்டம் கல்வெட்டு - பக்கம்: 168-169



அல்லிகுண்டம் தூண் கல்வெட்டுகள் - பக்கம் : 168, 169



சந்தையூர் சத்திரக் கல்வெட்டு - பக்கம் : 82



தும்மைய நாயக்கன்பட்டிக் கல்வெட்டு - பக்கம் : 100

ஆனையூர் தெலுங்கு கல்வெட்டு - பக்கம் : 194



ஆறுகால் மண்டபம், ஆனையூர்



தூண் கல்வெட்டுகள் உள்ள
ஆனையூர் கோயில்
மண்டபம்



ஆனையூர்
ஐராவதேசுவரர் கோயில்
கருவறை,
முன்மண்டபம்



ஆனையூர் மடை

மதுரை மாவட்டம்
வட்டங்கள்

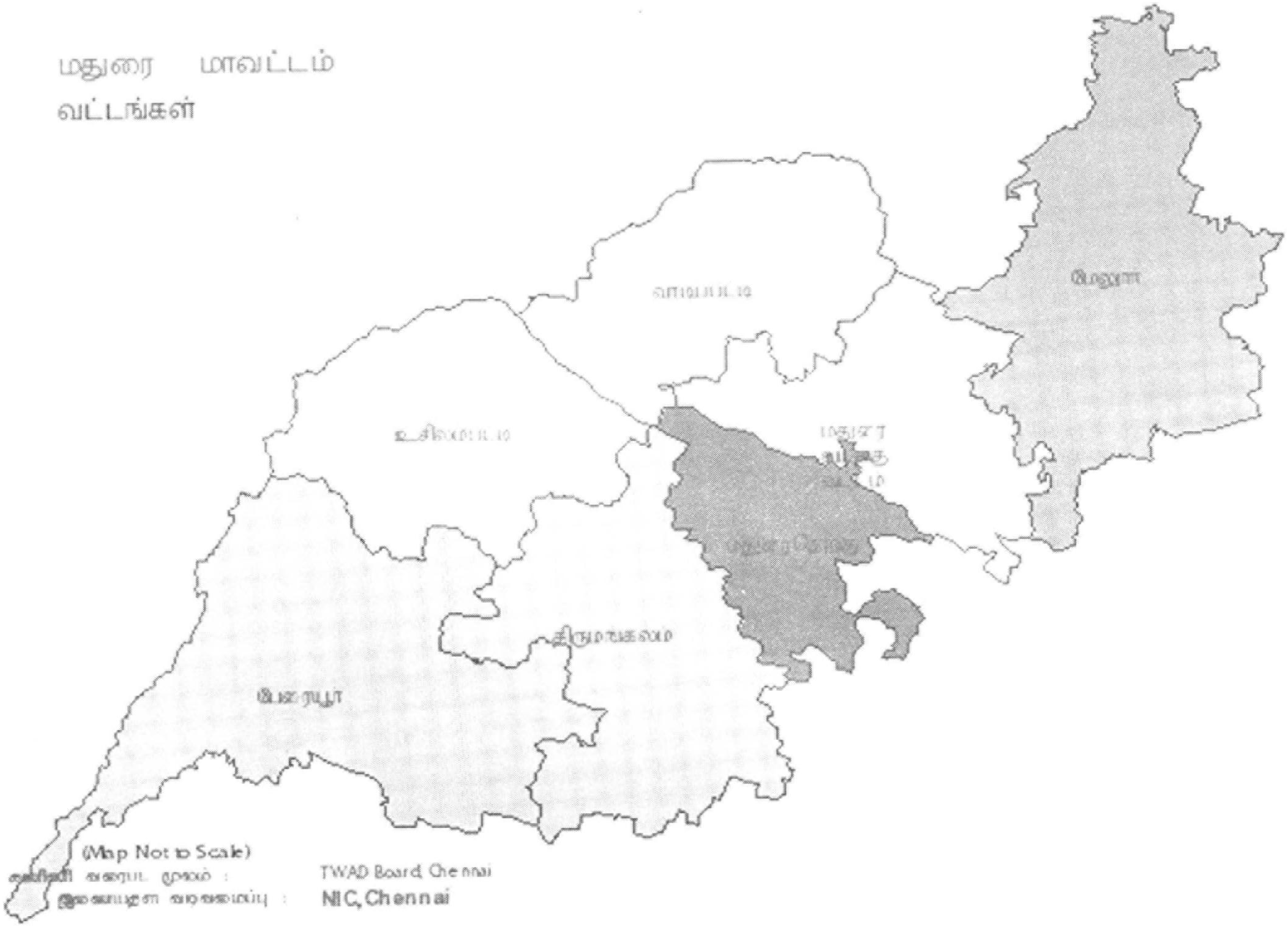

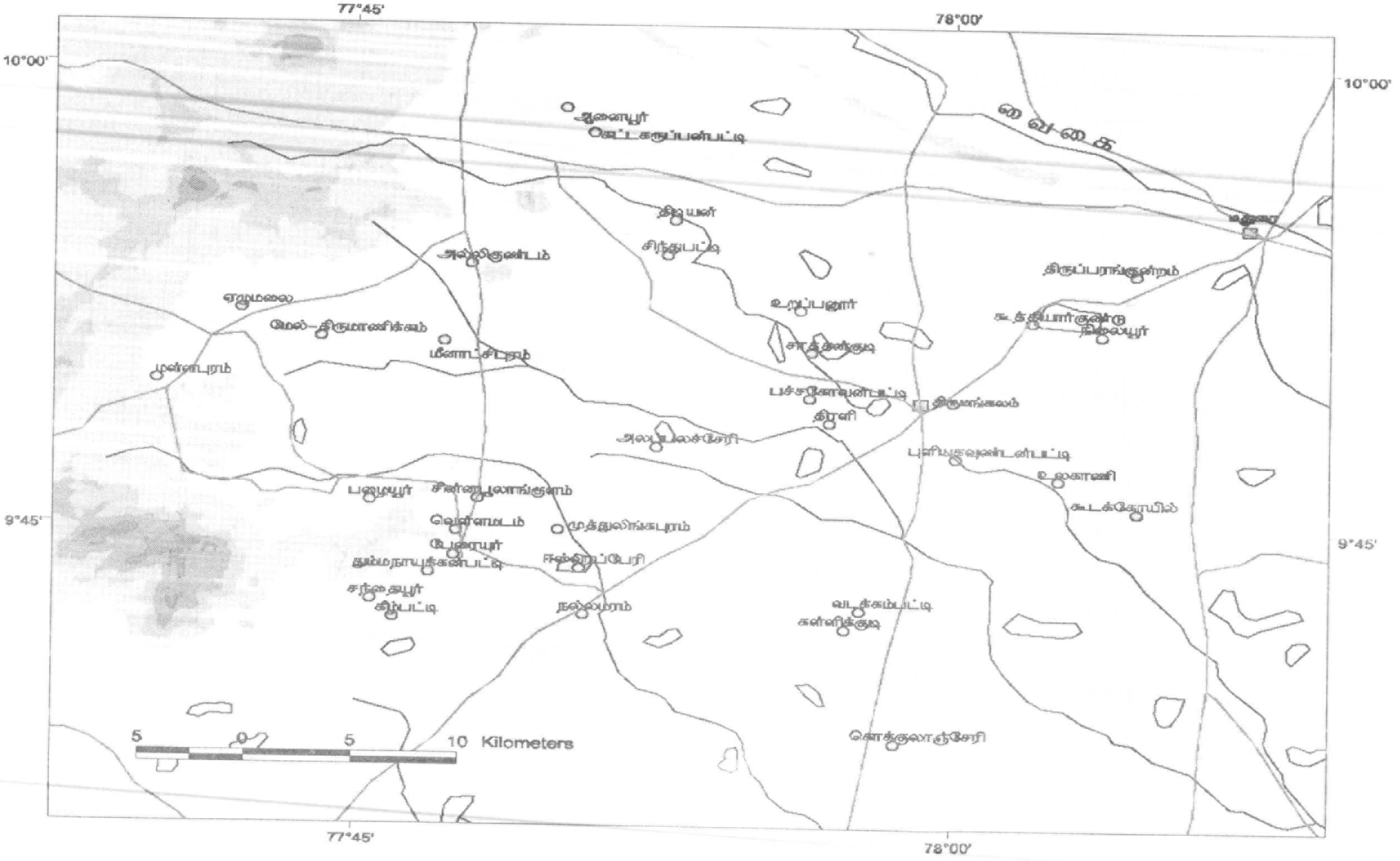

கல்வெட்டுள்ள ஊர்கள்